



GMINNA EWIDENCJA ZABYTKÓW ŻABNICA



KARTY ADRESOWE

Żabnica.....	2
Cmentarz komunalny, poewangelicki - czynny.....	2
Cmentarz poewangelicki, szpitalny, nieczynny.....	3
Budynek mieszkalny nr 3 (Długa).....	4
Budynek mieszkalny nr 4 (Długa).....	5
Budynek gospodarczy nr 4 (Długa).....	6
Budynek mieszkalny nr 6 (Długa).....	7
Budynek mieszkalny nr 7 (3-go Maja).....	8
Budynek mieszkalny –świątlica nr 10 (3-go Maja).....	9
Budynek mieszkalny nr 11 (3-go Maja).....	10
Budynki gospodarczy nr 11 (3-go Maja).....	11
Budynek gospodarczy nr 12 (3-go Maja).....	12
Budynek mieszkalny nr 13 (3-go Maja).....	13
Budynek mieszkalny nr 20 (3-go Maja).....	14
Piwnica ziemna nr 20 (3-go Maja).....	15
Budynek mieszkalny nr 1 (ulica Szkolna).....	16
Budynek mieszkalny nr 7 (ulica Szkolna).....	17
Budynek mieszkalny nr 8 (ulica Szkolna).....	18
Budynek mieszkalny nr 9 (ulica Szkolna).....	19
Stodoła nr 28 (ulica Szkolna).....	20
Budynek mieszkalno – gospodarczy nr 30 (ulica Szkolna).....	21
Budynek mieszkalny nr 32 (ulica Szkolna).....	22
Budynek mieszkalny nr 33 (ulica Szkolna).....	23
Ulica Szkolna – kocie łby.....	24
Budynek mieszkalny nr 4 (ul. Zielna).....	25
Budynek mieszkalny nr 9 (ul. Zielna).....	26
Budynek mieszkalny nr 13 (ul. Zielna).....	27



GMINNA EWIDENCJA ZABYTKÓW ŻABNICA

GEZ	KARTA ADRESOWA ZABYTKU NIERUCHOMEGO	3. Miejscowość
1. Nazwa	2. Czas powstania	Żabnica
Cmentarz komunalny, poewangelicki - czynny	XIX w., w.	
8. Fotografia z opisem wskazującym orientację albo mapę z zaznaczeniem stanowiskiem archeologicznym		4. Adres
		ul. Szkolna
		5. Przynależność administracyjna
		Województwo Zachodniopomorskie Powiat Gryfiński Gmina Gryfino
		6. Forma ochrony <u>Wpis do rejestru zabytków</u> , z dnia ..., pod nr <u>Księgi rejestru zabytków</u> <u>województwa</u> <u>zachodniopomorskiego nr:</u>
		7. Opracowanie karty adresowej (autor, data i podpis) Piotr Górkiewicz, 12.2012



GMINNA EWIDENCJA ZABYTKÓW ŻABNICA

GEZ	KARTA ADRESOWA ZABYTKU NIERUCHOMEGO		3. Miejscowość
1. Nazwa	2. Czas powstania		Żabnica
Cmentarz poewangelicki, szpitalny, nieczynny	poł XX w.		
8. Fotografia z opisem wskazującym orientację albo mapę z zaznaczeniem stanowiskiem archeologicznym			4. Adres
			ul. Szkolna
			5. Przynależność administracyjna
			Województwo Zachodniopomorskie Powiat Gryfiński Gmina Gryfino
			6. Forma ochrony
			7. Opracowanie karty adresowej (autor, data i podpis)
			Piotr Górkiewicz, 12.2012



GMINNA EWIDENCJA ZABYTKÓW ŻABNICA

GEZ	KARTA ADRESOWA ZABYTKU NIERUCHOMEGO	
1. Nazwa	2. Czas powstania	3. Miejscowość
Budynek mieszkalny nr 3 (Długa)	Żabnica
8. Fotografia z opisem wskazującym orientację albo mapę z zaznaczeniem stanowiskiem archeologicznym		4. Adres
<div style="display: flex; justify-content: space-around;">   </div>		ul. Długa nr 3
		5. Przynależność administracyjna
		Województwo Zachodniopomorskie Powiat Gryfiński Gmina Gryfino
		6. Forma ochrony
		7. Opracowanie karty adresowej (autor, data i podpis) Piotr Górkiewicz, 12.2012


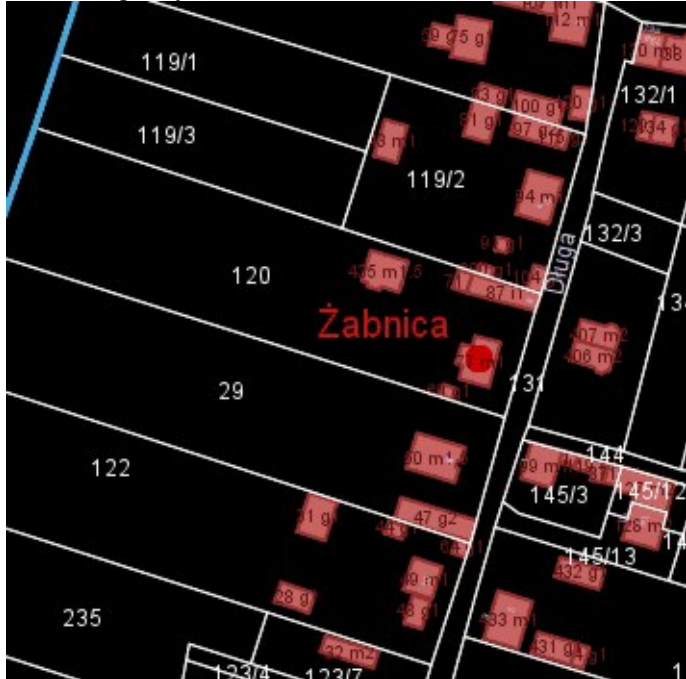
GMINNA EWIDENCJA ZABYTKÓW ŻABNICA

GEZ	KARTA ADRESOWA ZABYTKU NIERUCHOMEGO	
1. Nazwa Budyńku mieszkalny nr 4 (Długa)	2. Czas powstania lata 10 XX w.,	3. Miejscowość Żabnica
8. Fotografia z opisem wskazującym orientację albo mapę z zaznaczeniem stanowiskiem archeologicznym		4. Adres ul. Długa nr 4
<div style="display: flex; justify-content: space-between;">   </div>		5. Przynależność administracyjna Województwo Zachodniopomorskie Powiat Gryfiński Gmina Gryfino
		6. Forma ochrony
		7. Opracowanie karty adresowej (autor, data i podpis) Piotr Górkiewicz, 12.2012

GMINNA EWIDENCJA ZABYTKÓW ŻABNICA

GEZ	KARTA ADRESOWA ZABYTKU NIERUCHOMEGO		3. Miejscowość
1. Nazwa	2. Czas powstania		Żabnica
Budynek gospodarczy nr 4 (Długa)	lata 10 XX w.,		
8. Fotografia z opisem wskazującym orientację albo mapę z zaznaczeniem stanowiskiem archeologicznym			4. Adres
			ul. Długa nr 4
			5. Przynależność administracyjna
			Województwo Zachodniopomorskie
			Powiat Gryfiński
			Gmina Gryfino
			6. Forma ochrony
			7. Opracowanie karty adresowej (autor, data i podpis) Piotr Górkiewicz, 12.2012

GMINNA EWIDENCJA ZABYTKÓW ŻABNICA



GEZ	KARTA ADRESOWA ZABYTKU NIERUCHOMEGO		3. Miejscowość
1. Nazwa	2. Czas powstania lata 10 XX w.,		Żabnica
Budynek mieszkalny nr 6 (Długa)			
8. Fotografia z opisem wskazującym orientację albo mapę z zaznaczeniem stanowiskiem archeologicznym			4. Adres ul. Długa nr6
			
			5. Przynależność administracyjna
			Województwo Zachodniopomorski Powiat Gryfiński Gmina Gryfino
			6. Forma ochrony
			7. Opracowanie karty adresowej (autor, data i podpis) Piotr Górkiewicz, 12.2012

GMINNA EWIDENCJA ZABYTKÓW ŻABNICA

GEZ	KARTA ADRESOWA ZABYTKU NIERUCHOMEGO		3. Miejscowość
1. Nazwa	2. Czas powstania		Żabnica
Budynek mieszkalny nr 7 (3-go Maja)	1880 r.		
8. Fotografia z opisem wskazującym orientację albo mapę z zaznaczeniem stanowiskiem archeologicznym			4. Adres
 			ul. 3-go Maja nr 7
			5. Przynależność administracyjna
			Województwo Zachodniopomorski Powiat Gryfiński Gmina Gryfino
			6. Forma ochrony
			7. Opracowanie karty adresowej (autor, data i podpis) Piotr Górkiewicz, 12.2012

GMINNA EWIDENCJA ZABYTKÓW ŻABNICA

WYKREŚLONO

GEZ		KARTA ADRESOWA ZABYTKU NIERUCHOMEGO		3. Miejscowość
1. Nazwa		2. Czas powstania		Żabnica
Budynek mieszkalny –światlica nr 10 (3-go Maja)		początek XXw.,		
8. Fotografia z opisem wskazującym orientację albo mapę z zaznaczeniem stanowiskiem archeologicznym				4. Adres
				ul. 3-go Maja nr 10
				5. Przynależność administracyjna
				Województwo Zachodniopomorski Powiat Gryfiński Gmina Gryfino
				6. Forma ochrony
				7. Opracowanie karty adresowej (autor, data i podpis) Piotr Górkiewicz, 12.2012

GMINNA EWIDENCJA ZABYTKÓW ŻABNICA

GEZ	KARTA ADRESOWA ZABYTKU NIERUCHOMEGO		3. Miejscowość
1. Nazwa	2. Czas powstania		Żabnica
Budynek mieszkalny nr 11 (3-go Maja)	XIX/XX w.,		
8. Fotografia z opisem wskazującym orientację albo mapę z zaznaczeniem stanowiskiem archeologicznym			4. Adres
 			ul. 3-go Maja nr 11
			5. Przynależność administracyjna
			Województwo Zachodniopomorski Powiat Gryfiński Gmina Gryfino
			6. Forma ochrony
			7. Opracowanie karty adresowej (autor, data i podpis) Piotr Górkiewicz, 12.2012


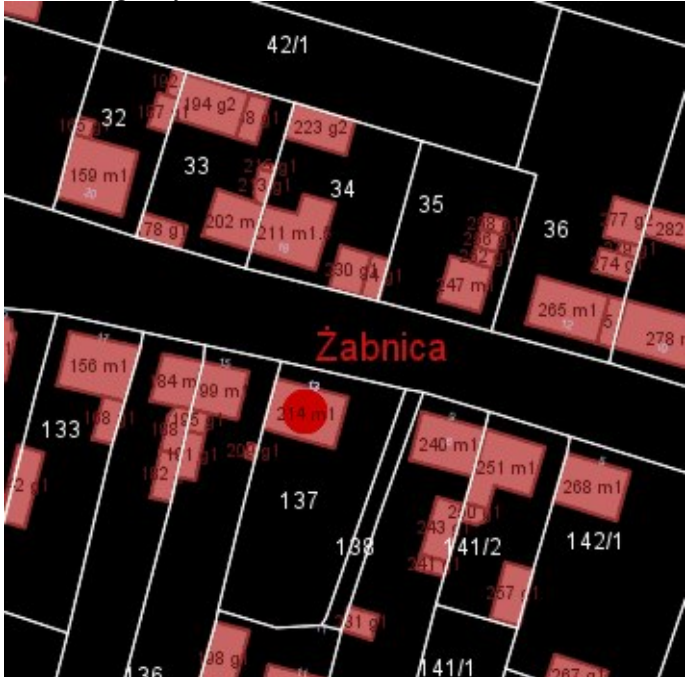
GMINNA EWIDENCJA ZABYTKÓW ŻABNICA

GEZ	KARTA ADRESOWA ZABYTKU NIERUCHOMEGO		3. Miejscowość
1. Nazwa	2. Czas powstania		Żabnica
Budynki gospodarczy nr 11 (3-go Maja)	XIX/XX w.,		
8. Fotografia z opisem wskazującym orientację albo mapę z zaznaczeniem stanowiskiem archeologicznym			4. Adres
			ul. 3-go Maja nr 11
			5. Przynależność administracyjna
			Województwo Zachodniopomorski Powiat Gryfiński Gmina Gryfino
			6. Forma ochrony
			7. Opracowanie karty adresowej (autor, data i podpis) Piotr Górkiewicz, 12.2012

GMINNA EWIDENCJA ZABYTKÓW ŻABNICA

GEZ	KARTA ADRESOWA ZABYTKU NIERUCHOMEGO		3. Miejscowość
1. Nazwa	2. Czas powstania		Żabnica
Budynek gospodarczy nr 12 (3-go Maja)	XIX/XX w.,		
8. Fotografia z opisem wskazującym orientację albo mapę z zaznaczeniem stanowiskiem archeologicznym			4. Adres
 			ul. 3-go Maja nr 12
			5. Przynależność administracyjna
			Województwo Zachodniopomorski Powiat Gryfiński Gmina Gryfino
			6. Forma ochrony
			7. Opracowanie karty adresowej (autor, data i podpis) Piotr Górkiewicz, 12.2012

GMINNA EWIDENCJA ZABYTKÓW ŻABNICA

GEZ	KARTA ADRESOWA ZABYTKU NIERUCHOMEGO	3. Miejscowość
1. Nazwa	2. Czas powstania	Żabnica
Budynek mieszkalny nr 13 (3-go Maja)	... W.,	
8. Fotografia z opisem wskazującym orientację albo mapę z zaznaczeniem stanowiskiem archeologicznym		4. Adres
		ul. 3-go Maja nr 13
		5. Przynależność administracyjna
		Województwo Zachodniopomorskie Powiat Gryfiński Gmina Gryfino
		6. Forma ochrony
		7. Opracowanie karty adresowej (autor, data i podpis) Piotr Górkiewicz, 12.2012

GMINNA EWIDENCJA ZABYTKÓW ŻABNICA

GEZ	KARTA ADRESOWA ZABYTKU NIERUCHOMEGO		3. Miejscowość
1. Nazwa	2. Czas powstania		Żabnica
Budynek mieszkalny nr 20 (3-go Maja)	lata 10 XX w.,		
8. Fotografia z opisem wskazującym orientację albo mapę z zaznaczeniem stanowiskiem archeologicznym			4. Adres
 			ul. 3-go Maja nr 20
			5. Przynależność administracyjna
			Województwo Zachodniopomorskie
			Powiat Gryfiński
			Gmina Gryfino
			6. Forma ochrony
			7. Opracowanie karty adresowej (autor, data i podpis) Piotr Górkiewicz, 12.2012



GMINNA EWIDENCJA ZABYTKÓW ŻABNICA

GEZ	KARTA ADRESOWA ZABYTKU NIERUCHOMEGO		3. Miejscowość
1. Nazwa	2. Czas powstania		Żabnica
Piwnica ziemna nr 20 (3-go Maja)	lata 10 XX w.,		
8. Fotografia z opisem wskazującym orientację albo mapę z zaznaczeniem stanowiskiem archeologicznym			4. Adres
 			ul. 3-go Maja nr 20
			5. Przynależność administracyjna
			Województwo Zachodniopomorskie Powiat Gryfiński Gmina Gryfino
			6. Forma ochrony
			7. Opracowanie karty adresowej (autor, data i podpis) Piotr Górkiewicz, 12.2012

GMINNA EWIDENCJA ZABYTKÓW ŻABNICA

GEZ	KARTA ADRESOWA ZABYTKU NIERUCHOMEGO		3. Miejscowość
1. Nazwa	2. Czas powstania	3. Miejscowość	
Budynek mieszkalny nr 1 (ulica Szkolna)	początek XXw.,	Żabnica	
8. Fotografia z opisem wskazującym orientację albo mapę z zaznaczeniem stanowiskiem archeologicznym			4. Adres
 			ul. Szkolna nr 1
			5. Przynależność administracyjna
			Województwo Zachodniopomorskie Powiat Gryfiński Gmina Gryfino
			6. Forma ochrony
			7. Opracowanie karty adresowej (autor, data i podpis) Piotr Górkiewicz, 12.2012



GMINNA EWIDENCJA ZABYTKÓW ŻABNICA

GEZ	KARTA ADRESOWA ZABYTKU NIERUCHOMEGO		3. Miejscowość
1. Nazwa	2. Czas powstania		Żabnica
Budynek mieszkalny nr 7 (ulica Szkolna)	XIX/XX w.,		
8. Fotografia z opisem wskazującym orientację albo mapę z zaznaczeniem stanowiskiem archeologicznym			4. Adres
 			ul. Szkolna nr 7
			5. Przynależność administracyjna
			Województwo Zachodniopomorskie Powiat Gryfiński Gmina Gryfino
			6. Forma ochrony
			7. Opracowanie karty adresowej (autor, data i podpis) Piotr Górkiewicz, 12.2012



GMINNA EWIDENCJA ZABYTKÓW ŻABNICA

GEZ	KARTA ADRESOWA ZABYTKU NIERUCHOMEGO	3. Miejscowość
1. Nazwa	2. Czas powstania	Żabnica
Budynek mieszkalny nr 8 (ulica Szkolna)	lata 10-te XX w.,	
8. Fotografia z opisem wskazującym orientację albo mapę z zaznaczeniem stanowiskiem archeologicznym		4. Adres
<div style="display: flex; justify-content: space-around;">   </div>		ul. Szkolna nr 8
		5. Przynależność administracyjna
		Województwo Zachodniopomorskie Powiat Gryfiński Gmina Gryfino
		6. Forma ochrony
		7. Opracowanie karty adresowej (autor, data i podpis) Piotr Górkiewicz, 12.2012

GMINNA EWIDENCJA ZABYTKÓW ŻABNICA

GEZ	KARTA ADRESOWA ZABYTKU NIERUCHOMEGO		3. Miejscowość
1. Nazwa	2. Czas powstania	Żabnica	
Budynek mieszkalny nr 9 (ulica Szkolna)	początek XX w.,		
8. Fotografia z opisem wskazującym orientację albo mapę z zaznaczeniem stanowiskiem archeologicznym			4. Adres
 			Szkolna nr 9
			5. Przynależność administracyjna
			Województwo Zachodniopomorskie Powiat Gryfiński Gmina Gryfino
			6. Forma ochrony
			7. Opracowanie karty adresowej (autor, data i podpis) Piotr Górkiewicz, 12.2012



GMINNA EWIDENCJA ZABYTKÓW ŻABNICA

GEZ	KARTA ADRESOWA ZABYTKU NIERUCHOMEGO	3. Miejscowość
1. Nazwa	2. Czas powstania	Żabnica
Stodoła nr 28 (ulica Szkolna)	lata 10 XX w.	
8. Fotografia z opisem wskazującym orientację albo mapę z zaznaczeniem stanowiskiem archeologicznym		4. Adres
		ul. Szkolna nr 28
		5. Przynależność administracyjna
		Województwo Zachodniopomorskie Powiat Gryfiński Gmina Gryfino
		6. Forma ochrony
		7. Opracowanie karty adresowej (autor, data i podpis) Piotr Górkiewicz, 12.2012

GMINNA EWIDENCJA ZABYTKÓW ŻABNICA

GEZ	KARTA ADRESOWA ZABYTKU NIERUCHOMEGO		3. Miejscowość
1. Nazwa	2. Czas powstania	Żabnica	
Budynek mieszkalno – gospodarczy nr 30 (ulica Szkolna)	początek XX w.,		
8. Fotografia z opisem wskazującym orientację albo mapę z zaznaczeniem stanowiskiem archeologicznym		4. Adres	5. Przynależność administracyjna
 		Szkolna nr 30	Województwo Zachodniopomorskie Powiat Gryfiński Gmina Gryfino
		6. Forma ochrony	7. Opracowanie karty adresowej (autor, data i podpis) Piotr Górkiewicz, 12.2012

GMINNA EWIDENCJA ZABYTKÓW ŻABNICA

GEZ	KARTA ADRESOWA ZABYTKU NIERUCHOMEGO		3. Miejscowość
1. Nazwa	2. Czas powstania		Żabnica
Budynek mieszkalny nr 32 (ulica Szkolna)	lata 10-te XX w.,		
8. Fotografia z opisem wskazującym orientację albo mapę z zaznaczeniem stanowiskiem archeologicznym			4. Adres
 			Szkolna nr 32
			5. Przynależność administracyjna
			Województwo Zachodniopomorskie Powiat Gryfiński Gmina Gryfino
			6. Forma ochrony
			7. Opracowanie karty adresowej (autor, data i podpis) Piotr Górkiewicz, 12.2012

GMINNA EWIDENCJA ZABYTKÓW ŻABNICA

GEZ	KARTA ADRESOWA ZABYTKU NIERUCHOMEGO	
1. Nazwa Budynek mieszkalny nr 33 (ulica Szkolna)	2. Czas powstania 1925 r.	3. Miejscowość Żabnica
8. Fotografia z opisem wskazującym orientację albo mapę z zaznaczeniem stanowiskiem archeologicznym		4. Adres Szkolna nr 33
<div style="display: flex; justify-content: space-between;">   </div>		5. Przynależność administracyjna Województwo Zachodniopomorskie Powiat Gryfiński Gmina Gryfino
		6. Forma ochrony
		7. Opracowanie karty adresowej (autor, data i podpis) Piotr Górkiewicz, 12.2012



GMINNA EWIDENCJA ZABYTKÓW ŻABNICA

GEZ	KARTA ADRESOWA ZABYTKU NIERUCHOMEGO		3. Miejscowość
1. Nazwa	2. Czas powstania		Żabnica
Ulica Szkolna – kocie łby	początek XX w.,		
8. Fotografia z opisem wskazującym orientację albo mapę z zaznaczeniem stanowiskiem archeologicznym			4. Adres
 			ul. Szkolna
			5. Przynależność administracyjna
			Województwo Zachodniopomorskie Powiat Gryfiński Gmina Gryfino
			6. Forma ochrony
			7. Opracowanie karty adresowej (autor, data i podpis) Piotr Górkiewicz, 12.2012

GMINNA EWIDENCJA ZABYTKÓW ŻABNICA

GEZ	KARTA ADRESOWA ZABYTKU NIERUCHOMEGO		3. Miejscowość
1. Nazwa	2. Czas powstania	3. Miejscowość	
Budynek mieszkalny nr 4 (ul. Zielna)	lata 10-te XX w.,	Żabnica	
8. Fotografia z opisem wskazującym orientację albo mapę z zaznaczeniem stanowiskiem archeologicznym			4. Adres
<div style="display: flex; justify-content: space-around;">   </div>			ul. Zielna nr 4
			5. Przynależność administracyjna
			Województwo Zachodniopomorskie Powiat Gryfiński Gmina Gryfino
			6. Forma ochrony
			7. Opracowanie karty adresowej (autor, data i podpis) Piotr Górkiewicz, 12.2012

GMINNA EWIDENCJA ZABYTKÓW ŻABNICA

GEZ	KARTA ADRESOWA ZABYTKU NIERUCHOMEGO		3. Miejscowość
1. Nazwa	2. Czas powstania		Żabnica
Budynek mieszkalny nr 9 (ul. Zielna)	lata 10-te XX w.,		
8. Fotografia z opisem wskazującym orientację albo mapę z zaznaczeniem stanowiskiem archeologicznym			4. Adres
 			ul. Zielna nr 9
			5. Przynależność administracyjna
			Województwo Zachodniopomorskie Powiat Gryfiński Gmina Gryfino
			6. Forma ochrony
			7. Opracowanie karty adresowej (autor, data i podpis) Piotr Górkiewicz, 12.2012

GMINNA EWIDENCJA ZABYTKÓW ŻABNICA

GEZ	KARTA ADRESOWA ZABYTKU NIERUCHOMEGO		3. Miejscowość
1. Nazwa	2. Czas powstania	Żabnica	
Budynek mieszkalny nr 13 (ul. Zielna)	lata 10-te XX w.,	4. Adres ul. Zielna nr 13	
8. Fotografia z opisem wskazującym orientację albo mapę z zaznaczeniem stanowiskiem archeologicznym			5. Przynależność administracyjna
 			Województwo Zachodniopomorskie Powiat Gryfiński Gmina Gryfino
			6. Forma ochrony
			7. Opracowanie karty adresowej (autor, data i podpis) Piotr Górkiewicz, 12.2012

GMINNA EWIDENCJA ZABYTKÓW ŻABNICA

Stanowiska archeologiczne strefy „W. III”
Żabnica, stan 1 (AZP: 33-05/52)