

GMINNA EWIDENCJA ZABYTKÓW WELTYŃ

KARTY ADRESOWE

| | |
|--|---------------|
| Wełtyń..... | 3 |
| Kościół p.w. Matki Bożej Różańcowej..... | 3 |
| Dawny cmentarz przykościelny (nieczynny)..... | 4 |
| Budynek mieszkalny nr 2 (Kościelna)..... | 5 |
| Budynek mieszkalny nr 3 (dwojak) (Kościelna)..... | 6 |
| Budynku mieszkalny nr 4 (Kościelna)..... | 7 |
| Budynek mieszkalny nr 6 (Kościelna)..... | 8 |
| Budynek mieszkalny nr 8 (Kościelna)..... | 9 |
| Budynek mieszkalny nr 12 (Gryfińska)..... | 10 |
| Budynek mieszkalny nr 13 (Gryfińska)..... | 11 |
| Budynek mieszkalny nr 15 (Gryfińska)..... | 12 |
| Budynek gospodarcze nr 17 (Gryfińska)..... | 13 |
| Budynek gospodarczy nr 17 (Gryfińska)..... | 14 |
| Budynek mieszkalny nr 24 (Gryfińska)..... | 15 |
| Budynek mieszkalny nr 25 (Gryfińska)..... | 16 |
| Budynek mieszkalny nr 26 (Gryfińska)..... | 17 |
| Budynek mieszkalny nr 28 (Gryfińska)..... | 18 |
| Budynek gospodarczy nr 32 (Gryfińska)..... | 19 |
| Budynek mieszkalny nr 34 (Gryfińska)..... | 20 |
| Budynek mieszkalny nr 35 (Gryfińska)..... | 21 |
| Budynek gospodarczy nr 35 (Gryfińska)..... | 22 |
| Budynek mieszkalny nr 36 (Gryfińska)..... | 23 |
| Budynek mieszkalny nr 2 (Łużycka)..... | 24 |
| Budynek mieszkalny nr 2 (Niepodległości) - NIEISTNIEJE..... | 25 |
| Budynek mieszkalny nr 8 (Niepodległości)..... | 26 |
| Budynki gospodarcze nr 10 (Niepodległości)..... | 27 |
| Budynek mieszkalny nr 11 (Niepodległości)..... | 28 |
| Budynek mieszkalny nr 12 (Niepodległości)..... | 29 |
| Budynek mieszkalny nr 14 (Niepodległości)..... | 30 |
| Piwnica nr 14 (Niepodległości)..... | 31 |

GMINNA EWIDENCJA ZABYTKÓW WEŁTYŃ

| | |
|---|---------------|
| Budynek inwentarski nr 17 (Niepodległości) | 32 |
| Budynek mieszkalny nr 21 (Niepodległości) | 33 |
| Budynek mieszkalny nr 22 (Niepodległości) | 34 |
| Budynek mieszkalny nr 1, 3 (Szkolna) | 35 |
| Budynek mieszkalny nr 2 (Szkolna) | 36 |
| Budynek mieszkalny nr 4 – dawna karczma (Szkolna) | 37 |
| Budynek mieszkalny nr 5 (Szkolna) | 38 |
| Budynek mieszkalny nr 6 (Szkolna) | 39 |
| Budynek mieszkalny nr 7 (Szkolna) | 40 |
| Budynek mieszkalny nr 8 (Szkolna) | 41 |
| Budynek mieszkalny – dwojaka nr 9 (Szkolna) | 42 |
| Budynek mieszkalny nr 10 (Szkolna) | 43 |
| Budynek mieszkalny nr 1 (Chrobrego) | 44 |
| Budynek mieszkalny nr 3 (Chrobrego) | 45 |
| Budynki gospodarcze nr 3 (Mickiewicza) | 46 |
| Osada z okresu neolitu – stanowisko nr 27-AZP 34-06/83 | 48 |
| Ślad osadniczy z epoki Mezolitu – stanowisko nr 28-AZP 34-06/84 | 49 |


GMINNA EWIDENCJA ZABYTKÓW WEŁTYŃ

| | | | |
|--|---|--|--|
| GEZ | KARTA ADRESOWA ZABYTKU NIERUCHOMEGO | | 3. Miejscowość |
| 1. Nazwa Kościół p.w. Matki Bożej Różańcowej | 2. Czas powstania 2 poł. XV w., XV/XVI, 1690r., 1784r. | | Wełtyń |
| 8. Fotografia z opisem wskazującym orientację albo mapę z zaznaczeniem stanowiskiem archeologicznym | | | 4. Adres ul. Kościelna |
|   | | | 5. Przynależność administracyjna Województwo Zachodniopomorskie Powiat Gryfiński Gmina Gryfino |
| | | | 6. Forma ochrony <u>Wpis do rejestru zabytków.</u> 421 z dnia 22.04.1963r. Uchwała nr XIV/195/03 Rady Miejskiej w Gryfinie z dnia 30 października 2003r., w sprawie uchwalenia zmiany w planie ogólnym zagospodarowania przestrzennego miasta i gminy Gryfino – rejon wsi Wełtyń (teren elementarny -34 UPr) |
| | | | 7. Opracowanie karty adresowej (autor, data i podpis) Piotr Górkiewicz, 12.2012 |

GMINNA EWIDENCJA ZABYTKÓW WEŁTYŃ

| GEZ | KARTA ADRESOWA ZABYTKU NIERUCHOMEGO | | 3. Miejscowość |
|---|---|---------------|---|
| <p>1. Nazwa</p> <p>Dawny cmentarz przykościelny (nieczynny)</p> <p>*starodrzew z gatunku: robinia akacjowa, dąb, grab, żywotnik;</p> <p>*kamienny mur cmentarny</p> <p>*kamienno-ceglana bramka cmentarna zlokalizowana murze cmentarny od strony zachodniej;</p> | <p>2. Czas powstania</p> <p>II połowa XV w.</p> | <p>Wełtyń</p> | |
| <p>8. Fotografia z opisem wskazującym orientację albo mapę z zaznaczeniem stanowiskiem archeologicznym</p> | | | <p>4. Adres</p> <p>ul. Kościelna</p> |
| <div style="display: flex;">   </div> | | | <p>5. Przynależność administracyjna</p> <p>Województwo Zachodniopomorskie Powiat Gryfiński Gmina Gryfino</p> |
| | | | <p>6. Forma ochrony</p> <p>Księgi rejestru zabytków województwa zachodniopomorskiego nr: A-986 Uchwała nr XIV/195/03 Rady Miejskiej w Gryfinie z dnia 30 października 2003r., w sprawie uchwalenia zmiany w planie ogólnym zagospodarowania przestrzennego miasta i gminy Gryfino – rejon wsi Wełtyń (teren elementarny -34 UPr)</p> |
| | | | <p>7. Opracowanie karty adresowej (autor, data i podpis) Piotr Górkiewicz, 12.2012</p> |


GMINNA EWIDENCJA ZABYTKÓW WELTYŃ

| GEZ | KARTA ADRESOWA ZABYTKU NIERUCHOMEGO | | 3. Miejscowość | |
|---|--|---|----------------|----------------------------------|
| 1. Nazwa | 2. Czas powstania | | Wełtyń | |
| Budynek mieszkalny nr 2 (Kościelna) | | początek XX w. | | |
| 8. Fotografia z opisem wskazującym orientację albo mapę z zaznaczeniem stanowiskiem archeologicznym | | | 4. Adres | |
|  | |  | | ul. Kościelna 2 |
| | | | | 5. Przynależność administracyjna |
| | | Województwo Zachodniopomorskie Powiat Gryfiński Gmina Gryfino | | |
| | | 6. Forma ochrony Uchwała nr XIV/195/03 Rady Miejskiej w Gryfinie z dnia 30 października 2003r., w sprawie uchwalenia zmiany w planie ogólnym zagospodarowania przestrzennego miasta i gminy Gryfino – rejon wsi Wełtyń | | |
| | | 7. Opracowanie karty adresowej (autor, data i podpis) Piotr Górkiewicz, 12.2012 | | |

GMINNA EWIDENCJA ZABYTKÓW WEŁTYŃ

| GEZ | KARTA ADRESOWA ZABYTKU NIERUCHOMEGO | | 3. Miejscowość |
|--|-------------------------------------|--|---|
| 1. Nazwa | 2. Czas powstania | | Wełtyń |
| Budynek mieszkalny nr 3 (dwojak) (Kościelna) | początek XX w. | | |
| 8. Fotografia z opisem wskazującym orientację albo mapę z zaznaczeniem stanowiskiem archeologicznym | | | 4. Adres |
|   | | | ul. Kościelna nr 3 |
| | | | 5. Przynależność administracyjna |
| | | | Województwo Zachodniopomorskie Powiat Gryfiński Gmina Gryfino |
| | | | 6. Forma ochrony Uchwała nr XIV/195/03 Rady Miejskiej w Gryfinie z dnia 30 października 2003r., w sprawie uchwalenia zmiany w planie ogólnym zagospodarowania przestrzennego miasta i gminy Gryfino – rejon wsi Wełtyń |
| | | | 7. Opracowanie karty adresowej (autor, data i podpis) Piotr Górkiewicz, 12.2012 |


GMINNA EWIDENCJA ZABYTKÓW WEŁTYŃ

| GEZ | KARTA ADRESOWA ZABYTKU NIERUCHOMEGO | | 3. Miejscowość | | |
|---|---|--|----------------|---|--|
| 1. Nazwa Budynku mieszkalny nr 4 (Kościelna) | 2. Czas powstania początek XX w. | Wełtyń | | | |
| 8. Fotografia z opisem wskazującym orientację albo mapę z zaznaczeniem stanowiskiem archeologicznym | | 4. Adres | | | |
|  | |  | | Wełtyń nr 4 | |
| | | | | 5. Przynależność administracyjna Województwo Zachodniopomorskie Powiat Gryfiński Gmina Gryfino | |
| | | | | 6. Forma ochrony Uchwała nr XIV/195/03 Rady Miejskiej w Gryfinie z dnia 30 października 2003r., w sprawie uchwalenia zmiany w planie ogólnym zagospodarowania przestrzennego miasta i gminy Gryfino – rejon wsi Wełtyń | |
| | | 7. Opracowanie karty adresowej (autor, data i podpis) Piotr Górkiewicz, 12.2012 | | | |



GMINNA EWIDENCJA ZABYTKÓW WEŁTYŃ

| GEZ | KARTA ADRESOWA ZABYTKU NIERUCHOMEGO | | 3. Miejscowość |
|---|-------------------------------------|--|---|
| 1. Nazwa | 2. Czas powstania | | Wełtyń |
| Budynek mieszkalny nr 6 (Kościelna) | | | |
| 8. Fotografia z opisem wskazującym orientację albo mapę z zaznaczeniem stanowiskiem archeologicznym | | | 4. Adres |
| <div style="display: flex; justify-content: space-around;">   </div> | | | Kościelna nr 6 |
| | | | 5. Przynależność administracyjna |
| | | | Województwo Zachodniopomorskie Powiat Gryfiński Gmina Gryfino |
| | | | 6. Forma ochrony |
| | | | Uchwała nr XIV/195/03 Rady Miejskiej w Gryfinie z dnia 30 października 2003r., w sprawie uchwalenia zmiany w planie ogólnym zagospodarowania przestrzennego miasta i gminy Gryfino – rejon wsi Wełtyń |
| | | | 7. Opracowanie karty adresowej |
| | | | (autor, data i podpis) Piotr Górkiewicz, 12.2012 |



GMINNA EWIDENCJA ZABYTKÓW WEŁTYŃ

| GEZ | KARTA ADRESOWA ZABYTKU NIERUCHOMEGO | | 3. Miejscowość |
|---|-------------------------------------|--|---|
| 1. Nazwa | 2. Czas powstania | | Wełtyń |
| Budynek mieszkalny nr 8 (Kościelna) | Koniec XIX w. | | |
| 8. Fotografia z opisem wskazującym orientację albo mapę z zaznaczeniem stanowiskiem archeologicznym | | | 4. Adres |
| <div style="display: flex; justify-content: space-around;">   </div> | | | Kościelna nr 8 |
| | | | 5. Przynależność administracyjna |
| | | | Województwo Zachodniopomorski Powiat Gryfiński Gmina Gryfino |
| | | | 6. Forma ochrony |
| | | | Uchwała nr XIV/195/03 Rady Miejskiej w Gryfinie z dnia 30 października 2003r., w sprawie uchwalenia zmiany w planie ogólnym zagospodarowania przestrzennego miasta i gminy Gryfino – rejon wsi Wełtyń |
| | | | 7. Opracowanie karty adresowej |
| | | | (autor, data i podpis) Piotr Górkiewicz, 12.2012 |

GMINNA EWIDENCJA ZABYTKÓW WEŁTYŃ

| GEZ | KARTA ADRESOWA ZABYTKU NIERUCHOMEGO | | 3. Miejscowość |
|---|--|----------------------------------|---|
| 1. Nazwa | 2. Czas powstania | | Wełtyń |
| Budynek mieszkalny nr 12 (Gryfińska) | | | |
| 8. Fotografia z opisem wskazującym orientację albo mapę z zaznaczeniem stanowiskiem archeologicznym | | | 4. Adres |
|  |  | ul. Gryfińska nr 12 | |
| | | 5. Przynależność administracyjna | |
| | | | Województwo Zachodniopomorski Powiat Gryfiński Gmina Gryfino |
| | | | 6. Forma ochrony Uchwała nr XIV/195/03 Rady Miejskiej w Gryfinie z dnia 30 października 2003r., w sprawie uchwalenia zmiany w planie ogólnym zagospodarowania przestrzennego miasta i gminy Gryfino – rejon wsi Wełtyń |
| | | | 7. Opracowanie karty adresowej (autor, data i podpis) Piotr Górkiwicz, 12.2012 |


GMINNA EWIDENCJA ZABYTKÓW WEŁTYŃ

| GEZ | KARTA ADRESOWA ZABYTKU NIERUCHOMEGO | 3. Miejscowość |
|---|--|--|
| 1. Nazwa | 2. Czas powstania | Wełtyń |
| Budynek mieszkalny nr 13 (Gryfińska) | początek XX w., | |
| 8. Fotografia z opisem wskazującym orientację albo mapę z zaznaczeniem stanowiskiem archeologicznym | | 4. Adres |
|  |  | Wełtyń |
| | | 5. Przynależność administracyjna ul. Gryfińska nr 13 Województwo Zachodniopomorskie Powiat Gryfiński Gmina Gryfino |
| | | 6. Forma ochrony |
| | | 7. Opracowanie karty adresowej (autor, data i podpis) Piotr Górkiewicz, 12.2012 |



GMINNA EWIDENCJA ZABYTKÓW WEŁTYŃ

| GEZ | KARTA ADRESOWA ZABYTKU NIERUCHOMEGO | | 3. Miejscowość |
|--|-------------------------------------|--|--|
| 1. Nazwa | 2. Czas powstania | | Wełtyń |
| Budynek mieszkalny nr 15 (Gryfińska) | początek XX w., | | |
| 8. Fotografia z opisem wskazującym orientację albo mapę z zaznaczeniem stanowiskiem archeologicznym | | | 4. Adres |
|   | | | ul. Gryfińska nr 15 |
| | | | 5. Przynależność administracyjna |
| | | | Województwo Zachodniopomorskie Powiat Gryfiński Gmina Gryfino |
| | | | 6. Forma ochrony |
| | | | 7. Opracowanie karty adresowej (autor, data i podpis) Piotr Górkwicz, 12.2012 |

GMINNA EWIDENCJA ZABYTKÓW WEŁTYŃ

| GEZ | KARTA ADRESOWA ZABYTKU NIERUCHOMEGO | | 3. Miejscowość |
|---|--|--|---|
| 1. Nazwa | 2. Czas powstania | | Wełtyń |
| Budynek gospodarcze nr 17 (Gryfińska) | początek XX w., | | |
| 8. Fotografia z opisem wskazującym orientację albo mapę z zaznaczeniem stanowiskiem archeologicznym | | | 4. Adres |
|  | | | ul. Gryfińska nr 17 |
| | | | 5. Przynależność administracyjna |
| | | | Województwo Zachodniopomorskie |
| | | | Powiat Gryfiński |
| | | | Gmina Gryfino |
| | | | 6. Forma ochrony |
| | | | 7. Opracowanie karty adresowej (autor, data i podpis) Piotr Górkiewicz, 12.2012 |

GMINNA EWIDENCJA ZABYTKÓW WEŁTYŃ

| GEZ | KARTA ADRESOWA ZABYTKU NIERUCHOMEGO | | 3. Miejscowość |
|--|--|---|----------------|
| 1. Nazwa | 2. Czas powstania | 3. Miejscowość | |
| Budynek gospodarczy nr 17 (Gryfińska) | koniec XIX w., | Wełtyń | |
| 8. Fotografia z opisem wskazującym orientację albo mapę z zaznaczeniem stanowiskiem archeologicznym | | 4. Adres | |
|   | | ul. Gryfińska nr 17 | |
| | | 5. Przynależność administracyjna | |
| | | Województwo Zachodniopomorskie Powiat Gryfiński Gmina Gryfino | |
| | | 6. Forma ochrony | |
| | | 7. Opracowanie karty adresowej (autor, data i podpis) Piotr Górkiewicz, 12.2012 | |

GMINNA EWIDENCJA ZABYTKÓW WEŁTYŃ


| GEZ | KARTA ADRESOWA ZABYTKU NIERUCHOMEGO | | 3. Miejscowość |
|---|--|---|----------------|
| 1. Nazwa | 2. Czas powstania | Wełtyń | |
| Budynek mieszkalny nr 24 (Gryfińska) | początek XX w., | | |
| 8. Fotografia z opisem wskazującym orientację albo mapę z zaznaczeniem stanowiskiem archeologicznym | | 4. Adres | |
|  | | ul. Gryfińska nr 24 | |
| | | 5. Przynależność administracyjna | |
| | | Województwo Zachodniopomorskie | |
| | | Powiat Gryfiński | |
| | | Gmina Gryfino | |
| | | 6. Forma ochrony | |
| | | 7. Opracowanie karty adresowej (autor, data i podpis) | |
| | | Piotr Górkiewicz, 12.2012 | |



GMINNA EWIDENCJA ZABYTKÓW WEŁTYŃ

| GEZ | KARTA ADRESOWA ZABYTKU NIERUCHOMEGO | | 3. Miejscowość |
|--|--|--|--|
| 1. Nazwa | 2. Czas powstania | | Wełtyń |
| Budynek mieszkalny nr 25 (Gryfińska) | koniec XIX w. | | |
| 8. Fotografia z opisem wskazującym orientację albo mapę z zaznaczeniem stanowiskiem archeologicznym | | | 4. Adres |
|   | | | ul. Gryfińska nr 25 |
| | | | 5. Przynależność administracyjna |
| | | | Województwo Zachodniopomorskie |
| | | | Powiat Gryfiński |
| | | | Gmina Gryfino |
| | | | 6. Forma ochrony |
| | | | 7. Opracowanie karty adresowej (autor, data i podpis) Piotr Górkiewicz, 12.2012 |

GMINNA EWIDENCJA ZABYTKÓW WEŁTYŃ

| GEZ | KARTA ADRESOWA ZABYTKU NIERUCHOMEGO | | 3. Miejscowość |
|---|--|---|----------------|
| 1. Nazwa | 2. Czas powstania | Wełtyń | |
| Budynek mieszkalny nr 26 (Gryfińska) | początek XX w., | | |
| 8. Fotografia z opisem wskazującym orientację albo mapę z zaznaczeniem stanowiskiem archeologicznym | | 4. Adres | |
|  | | ul. Gryfińska nr 26 | |
| | | 5. Przynależność administracyjna | |
| | | Województwo Zachodniopomorskie | |
| | | Powiat Gryfiński | |
| | | Gmina Gryfino | |
| | | 6. Forma ochrony | |
| | | 7. Opracowanie karty adresowej (autor, data i podpis) | |
| | | Piotr Górkiewicz, 12.2012 | |

GMINNA EWIDENCJA ZABYTKÓW WEŁTYŃ

| GEZ | KARTA ADRESOWA ZABYTKU NIERUCHOMEGO | | 3. Miejscowość |
|--|---|--|--|
| <p>1. Nazwa</p> <p>Budynek mieszkalny nr 28 (Gryfińska)</p> | <p>2. Czas powstania</p> <p>lata 10-te XX w.,</p> | <p>Wełtyń</p> | |
| <p>8. Fotografia z opisem wskazującym orientację albo mapę z zaznaczeniem stanowiskiem archeologicznym</p> | | | <p>4. Adres</p> <p>ul. Gryfińska nr 28</p> |
|  | |  | <p>5. Przynależność administracyjna</p> <p>Województwo Zachodniopomorskie Powiat Gryfiński Gmina Gryfino</p> |
| | | | <p>6. Forma ochrony</p> |
| | | | <p>7. Opracowanie karty adresowej (autor, data i podpis) Piotr Górkiewicz, 12.2012</p> |

GMINNA EWIDENCJA ZABYTKÓW WEŁTYŃ

| GEZ | KARTA ADRESOWA ZABYTKU NIERUCHOMEGO | | 3. Miejscowość |
|---|-------------------------------------|--|--|
| 1. Nazwa | 2. Czas powstania | | Wełtyń |
| Budynek gospodarczy nr 32 (Gryfińska) | XIX / XX w., | | |
| 8. Fotografia z opisem wskazującym orientację albo mapę z zaznaczeniem stanowiskiem archeologicznym | | | 4. Adres |
|  | | | ul. Gryfińska nr 32 |
| | | | 5. Przynależność administracyjna |
|  | | | Województwo Zachodniopomorskie |
| | | | Powiat Gryfiński |
| | | | Gmina Gryfino |
| | | | 6. Forma ochrony |
| | | | 7. Opracowanie karty adresowej (autor, data i podpis) Piotr Górkwicz, 12.2012 |

GMINNA EWIDENCJA ZABYTKÓW WELTYŃ

| GEZ | KARTA ADRESOWA ZABYTKU NIERUCHOMEGO | | 3. Miejscowość |
|---|--|--|---|
| 1. Nazwa Budynek mieszkalny nr 34 (Gryfińska) | 2. Czas powstania początek XX w., | | Wełtyń |
| 8. Fotografia z opisem wskazującym orientację albo mapę z zaznaczeniem stanowiskiem archeologicznym | | | 4. Adres ul. Gryfińska nr 34 5. Przynależność administracyjna Województwo Zachodniopomorskie Powiat Gryfiński Gmina Gryfino 6. Forma ochrony 7. Opracowanie karty adresowej (autor, data i podpis) Piotr Górkiewicz, 12.2012 |
|  | | |  |

GMINNA EWIDENCJA ZABYTKÓW WELTYŃ

| GEZ | KARTA ADRESOWA ZABYTKU NIERUCHOMEGO | | 3. Miejscowość |
|--|-------------------------------------|--|--|
| 1. Nazwa | 2. Czas powstania | | Weltyń |
| Budynek mieszkalny nr 35 (Gryfińska) | 4 ćwierć XIX w., | | |
| 8. Fotografia z opisem wskazującym orientację albo mapę z zaznaczeniem stanowiskiem archeologicznym | | | 4. Adres |
|   | | | ul. Gryfińska nr 35 |
| | | | 5. Przynależność administracyjna |
| | | | Województwo Zachodniopomorskie Powiat Gryfiński Gmina Gryfino |
| | | | 6. Forma ochrony |
| | | | 7. Opracowanie karty adresowej (autor, data i podpis) Piotr Górkiewicz, 12.2012 |

GMINNA EWIDENCJA ZABYTKÓW WEŁTYŃ

| GEZ | KARTA ADRESOWA ZABYTKU NIERUCHOMEGO | | 3. Miejscowość |
|---|-------------------------------------|--|---|
| 1. Nazwa | 2. Czas powstania | | Wełtyń |
| Budynek gospodarczy nr 35 (Gryfińska) | 4 ćwierć XIX w., | | |
| 8. Fotografia z opisem wskazującym orientację albo mapę z zaznaczeniem stanowiskiem archeologicznym | | | 4. Adres |
|  | | | ul. Gryfińska nr 35 |
| | | | 5. Przynależność administracyjna |
| | | | Województwo Zachodniopomorskie |
| | | | Powiat Gryfiński |
| | | | Gmina Gryfino |
| | | | 6. Forma ochrony |
| | | | 7. Opracowanie karty adresowej (autor, data i podpis) Piotr Górkiewicz, 12.2012 |



GMINNA EWIDENCJA ZABYTKÓW WELTYŃ



| GEZ | KARTA ADRESOWA ZABYTKU NIERUCHOMEGO | | 3. Miejscowość |
|--|-------------------------------------|--|--|
| 1. Nazwa | 2. Czas powstania | | Weltyń |
| Budynek mieszkalny nr 36 (Gryfińska) | koniec XIX w., | | |
| 8. Fotografia z opisem wskazującym orientację albo mapę z zaznaczeniem stanowiskiem archeologicznym | | | 4. Adres |
|   | | | ul. Gryfińska nr 36 |
| | | | 5. Przynależność administracyjna |
| | | | Województwo Zachodniopomorskie |
| | | | Powiat Gryfiński |
| | | | Gmina Gryfino |
| | | | 6. Forma ochrony |
| | | | 7. Opracowanie karty adresowej (autor, data i podpis) Piotr Górkiewicz, 12.2012 |

GMINNA EWIDENCJA ZABYTKÓW WEŁTYŃ

| GEZ | KARTA ADRESOWA ZABYTKU NIERUCHOMEGO | | 3. Miejscowość |
|--|-------------------------------------|--------|--|
| 1. Nazwa | 2. Czas powstania | Wełtyń | |
| Budynek mieszkalny nr 2 (Łużycka) | lata 10-te XX w. | | |
| 8. Fotografia z opisem wskazującym orientację albo mapę z zaznaczeniem stanowiskiem archeologicznym | | | 4. Adres |
|   | | | ul. Łużycka nr 2 |
| | | | 5. Przynależność administracyjna |
| | | | Województwo Zachodniopomorskie Powiat Gryfiński Gmina Gryfino |
| | | | 6. Forma ochrony |
| | | | 7. Opracowanie karty adresowej (autor, data i podpis) Piotr Górkwicz, 12.2012 |

GMINNA EWIDENCJA ZABYTKÓW WEŁTYŃ

WYKREŚLONO

| GEZ | KARTA ADRESOWA ZABYTKU NIERUCHOMEGO | | 3. Miejscowość |
|---|--|--------------------------------------|--|
| 1. Nazwa | Budynek mieszkalny nr 2 (Niepodległości) – NIE ISTNIEJE | 2. Czas powstania początek XX w., | Wełtyń |
| 8. Fotografia z opisem wskazującym orientację albo mapę z zaznaczeniem stanowiskiem archeologicznym | | | 4. Adres ul. Niepodległości nr 2 |
|  |  | | 5. Przynależność administracyjna Województwo Zachodniopomorskie Powiat Gryfiński Gmina Gryfino |
| | | | 6. Forma ochrony |
| | | | 7. Opracowanie karty adresowej (autor, data i podpis) Piotr Górkiewicz, 12.2012 |

GMINNA EWIDENCJA ZABYTKÓW WELTYŃ

| GEZ | KARTA ADRESOWA ZABYTKU NIERUCHOMEGO | | 3. Miejscowość |
|---|--|--|--|
| 1. Nazwa Budynek mieszkalny nr 8 (Niepodległości) | 2. Czas powstania początek XX w., | | Wełtyń |
| 8. Fotografia z opisem wskazującym orientację albo mapę z zaznaczeniem stanowiskiem archeologicznym | | | 4. Adres |
|  | | |  |
| | | | ul. Niepodległości nr 8 |
| | | | 5. Przynależność administracyjna Województwo Zachodniopomorskie Powiat Gryfiński Gmina Gryfino |
| | | | 6. Forma ochrony |
| | | | 7. Opracowanie karty adresowej (autor, data i podpis) Piotr Górkiewicz, 12.2012 |

GMINNA EWIDENCJA ZABYTKÓW WELTYŃ

| GEZ | KARTA ADRESOWA ZABYTKU NIERUCHOMEGO | | 3. Miejscowość |
|--|-------------------------------------|--|--|
| 1. Nazwa | 2. Czas powstania | | Wełtyń |
| Budynki gospodarcze nr 10 (Niepodległości) | lata 10-te XX w., | | |
| 8. Fotografia z opisem wskazującym orientację albo mapę z zaznaczeniem stanowiskiem archeologicznym | | | 4. Adres |
|   | | | ul. Niepodległości nr 10 |
| | | | 5. Przynależność administracyjna |
| | | | Województwo Zachodniopomorskie Powiat Gryfiński Gmina Gryfino |
| | | | 6. Forma ochrony |
| | | | 7. Opracowanie karty adresowej (autor, data i podpis) Piotr Górkiewicz, 12.2012 |

GMINNA EWIDENCJA ZABYTKÓW WELTYŃ



| GEZ | KARTA ADRESOWA ZABYTKU NIERUCHOMEGO | | 3. Miejscowość |
|--|-------------------------------------|--|--|
| 1. Nazwa | 2. Czas powstania | | Wełtyń |
| Budynek mieszkalny nr 11 (Niepodległości) | XIX/XX w., | | 4. Adres |
| 8. Fotografia z opisem wskazującym orientację albo mapę z zaznaczeniem stanowiskiem archeologicznym | | | ul. Niepodległości nr 11 |
| <div style="display: flex; justify-content: space-between;"> <div style="width: 45%; text-align: center;">  </div> <div style="width: 45%; text-align: center;">  </div> </div> | | | 5. Przynależność administracyjna |
| | | | Województwo Zachodniopomorskie Powiat Gryfiński Gmina Gryfino |
| 6. Forma ochrony | | | 7. Opracowanie karty adresowej (autor, data i podpis) |
| | | | Piotr Górkiewicz, 12.2012 |

GMINNA EWIDENCJA ZABYTKÓW WELTYŃ

| GEZ | KARTA ADRESOWA ZABYTKU NIERUCHOMEGO | | 3. Miejscowość |
|---|-------------------------------------|--|---|
| 1. Nazwa | 2. Czas powstania | | Weltyń |
| Budynek mieszkalny nr 12 (Niepodległości) | XIX/XX w., | | 4. Adres |
| 8. Fotografia z opisem wskazującym orientację albo mapę z zaznaczeniem stanowiskiem archeologicznym | | | ul. Niepodległości nr 12 |
| <div style="display: flex; justify-content: space-around;">   </div> | | | 5. Przynależność administracyjna |
| | | | Województwo Zachodniopomorskie Powiat Gryfiński Gmina Gryfino |
| 6. Forma ochrony | | | 7. Opracowanie karty adresowej (autor, data i podpis) |
| | | | Piotr Górkiewicz, 12.2012 |



GMINNA EWIDENCJA ZABYTKÓW WELTYŃ

WYKREŚLONO

| GEZ | KARTA ADRESOWA ZABYTKU NIERUCHOMEGO | | 3. Miejscowość |
|---|---|---------------------------------|---|
| 1. Nazwa | Budynek mieszkalny nr 14 (Niepodległości) | 2. Czas powstania XIX/XX w., | Wełtyń |
| 8. Fotografia z opisem wskazującym orientację albo mapę z zaznaczeniem stanowiskiem archeologicznym | | | 4. Adres |
|  | | | ul. Niepodległości nr 14 |
|  | | | 5. Przynależność administracyjna |
| | | | Województwo Zachodniopomorskie Powiat Gryfiński Gmina Gryfino |
| | | | 6. Forma ochrony |
| | | | 7. Opracowanie karty adresowej (autor, data i podpis) Piotr Górkiewicz, 12.2012 |

GMINNA EWIDENCJA ZABYTKÓW WELTYŃ

WYKREŚLONO

| GEZ | | KARTA ADRESOWA ZABYTKU NIERUCHOMEGO | | 3. Miejscowość |
|---|--|--|--|---|
| 1. Nazwa | | 2. Czas powstania | | Weltyń |
| Piwnica nr 14 (Niepodległości) | | XIX/XX w., | | |
| 8. Fotografia z opisem wskazującym orientację albo mapę z zaznaczeniem stanowiskiem archeologicznym | | | | 4. Adres |
|  | |  | | ul. Niepodległości nr 14 |
| | | | | 5. Przynależność administracyjna |
| | | | | Województwo Zachodniopomorskie |
| | | | | Powiat Gryfiński |
| | | | | Gmina Gryfino |
| | | | | 6. Forma ochrony |
| | | | | 7. Opracowanie karty adresowej (autor, data i podpis) |
| | | | | Piotr Górkiewicz, 12.2012 |

GMINNA EWIDENCJA ZABYTKÓW WEŁTYŃ

| GEZ | KARTA ADRESOWA ZABYTKU NIERUCHOMEGO | | 3. Miejscowość |
|--|-------------------------------------|--|--|
| 1. Nazwa | 2. Czas powstania | | Wełtyń |
| Budynek inwentarski nr 17 (Niepodległości) | XIX/XX w., | | |
| 8. Fotografia z opisem wskazującym orientację albo mapę z zaznaczeniem stanowiskiem archeologicznym | | | 4. Adres |
|   | | | ul. Niepodległości nr 17 |
| | | | 5. Przynależność administracyjna |
| | | | Województwo Zachodniopomorskie Powiat Gryfiński Gmina Gryfino |
| | | | 6. Forma ochrony |
| | | | 7. Opracowanie karty adresowej (autor, data i podpis) Piotr Górkiewicz, 12.2012 |

GMINNA EWIDENCJA ZABYTKÓW WEŁTYŃ

WYKREŚLONO

| GEZ | | KARTA ADRESOWA ZABYTKU NIERUCHOMEGO | | 3. Miejscowość |
|---|--|--|--|---|
| 1. Nazwa | | 2. Czas powstania | | Wełtyń |
| Budynek mieszkalny nr 21 (Niepodległości) | | XIX/XX w., | | |
| 8. Fotografia z opisem wskazującym orientację albo mapę z zaznaczeniem stanowiskiem archeologicznym | | | | 4. Adres |
|  | |  | | ul. Niepodległości nr 21 |
| | | | | 5. Przynależność administracyjna |
| | | | | Województwo Zachodniopomorskie Powiat Gryfiński Gmina Gryfino |
| | | | | 6. Forma ochrony |
| | | | | 7. Opracowanie karty adresowej (autor, data i podpis) Piotr Górkwicz, 12.2012 |

GMINNA EWIDENCJA ZABYTKÓW WEŁTYŃ

WYKREŚLONO

| GEZ | | KARTA ADRESOWA ZABYTKU NIERUCHOMEGO | | 3. Miejscowość |
|---|--|--|--|--|
| 1. Nazwa | | 2. Czas powstania | | Wełtyń |
| Budynek mieszkalny nr 22 (Niepodległości) | | XIX/XX w., | | |
| 8. Fotografia z opisem wskazującym orientację albo mapę z zaznaczeniem stanowiskiem archeologicznym | | | | 4. Adres |
|  | |  | | ul. Niepodległości nr 22 |
| | | | | 5. Przynależność administracyjna |
| | | | | Województwo Zachodniopomorskie Powiat Gryfiński Gmina Gryfino |
| | | | | 6. Forma ochrony |
| | | | | 7. Opracowanie karty adresowej (autor, data i podpis) Piotr Górkiewicz, 12.2012 |

GMINNA EWIDENCJA ZABYTKÓW WELTYŃ

| GEZ | KARTA ADRESOWA ZABYTKU NIERUCHOMEGO | | 3. Miejscowość |
|---|--|--|---------------------------------|
| 1. Nazwa Budynek mieszkalny nr 1, 3 (Szkolna) | 2. Czas powstania początek XX w., | Wełtyń | |
| 8. Fotografia z opisem wskazującym orientację albo mapę z zaznaczeniem stanowiskiem archeologicznym | | | 4. Adres |
|  | |  | 4. Adres ul. Szkolna nr 1, 3 |
| | | 5. Przynależność administracyjna | |
| | | Województwo Zachodniopomorskie Powiat Gryfiński Gmina Gryfino | |
| | | 6. Forma ochrony | |
| | | 7. Opracowanie karty adresowej (autor, data i podpis) Piotr Górkiewicz, 12.2012 | |

GMINNA EWIDENCJA ZABYTKÓW WEŁTYŃ

| GEZ | KARTA ADRESOWA ZABYTKU NIERUCHOMEGO | | 3. Miejscowość |
|---|--|---|----------------|
| 1. Nazwa Budynek mieszkalny nr 2 (Szkolna) | 2. Czas powstania lata 10-te XX w., | Wełtyń | |
| 8. Fotografia z opisem wskazującym orientację albo mapę z zaznaczeniem stanowiskiem archeologicznym | | 4. Adres | |
|  | |  | |
| | | 5. Przynależność administracyjna | |
| | | Województwo Zachodniopomorskie Powiat Gryfiński Gmina Gryfino | |
| | | 6. Forma ochrony | |
| | | 7. Opracowanie karty adresowej (autor, data i podpis) Piotr Górkiewicz, 12.2012 | |

GMINNA EWIDENCJA ZABYTKÓW WEŁTYŃ

| GEZ | KARTA ADRESOWA ZABYTKU NIERUCHOMEGO | | 3. Miejscowość |
|--|-------------------------------------|--|---|
| 1. Nazwa | 2. Czas powstania | | Wełtyń |
| Budynek mieszkalny nr 4 – dawna karczma (Szkolna) | pierwsza połowa XIX w., | | |
| 8. Fotografia z opisem wskazującym orientację albo mapę z zaznaczeniem stanowiskiem archeologicznym | | | 4. Adres |
|   | | | ul. Szkolna nr 4 |
| | | | 5. Przynależność administracyjna |
| | | | Województwo Zachodniopomorskie |
| | | | Powiat Gryfiński |
| | | | Gmina Gryfino |
| | | | 6. Forma ochrony |
| | | | 7. Opracowanie karty adresowej (autor, data i podpis) Piotr Górkiewicz, 12.2012 |

GMINNA EWIDENCJA ZABYTKÓW WELTYŃ

| GEZ | KARTA ADRESOWA ZABYTKU NIERUCHOMEGO | | 3. Miejscowość |
|--|--|--|--|
| 1. Nazwa | 2. Czas powstania | | Weltyń |
| Budynek mieszkalny nr 5 (Szkolna) | początek XX w., | | |
| 8. Fotografia z opisem wskazującym orientację albo mapę z zaznaczeniem stanowiskiem archeologicznym | | | 4. Adres |
|   | | | ul. Szkolna nr 5 |
| | | | 5. Przynależność administracyjna |
| | | | Województwo Zachodniopomorskie Powiat Gryfiński Gmina Gryfino |
| | | | 6. Forma ochrony |
| | | | 7. Opracowanie karty adresowej (autor, data i podpis) Piotr Górkiewicz, 12.2012 |

GMINNA EWIDENCJA ZABYTKÓW WELTYŃ

| GEZ | KARTA ADRESOWA ZABYTKU NIERUCHOMEGO | | 3. Miejscowość |
|--|-------------------------------------|--|---|
| 1. Nazwa | 2. Czas powstania | | Weltyń |
| Budynek mieszkalny nr 6 (Szkolna) | początek XX w., | | |
| 8. Fotografia z opisem wskazującym orientację albo mapę z zaznaczeniem stanowiskiem archeologicznym | | | 4. Adres |
|   | | | ul. Szkolna nr 6 |
| | | | 5. Przynależność administracyjna |
| | | | Województwo Zachodniopomorskie Powiat Gryfiński Gmina Gryfino |
| | | | 6. Forma ochrony |
| | | | 7. Opracowanie karty adresowej (autor, data i podpis) Piotr Górkiewicz, 12.2012 |

GMINNA EWIDENCJA ZABYTKÓW WELTYŃ

| GEZ | KARTA ADRESOWA ZABYTKU NIERUCHOMEGO | | 3. Miejscowość |
|--|-------------------------------------|--|---|
| 1. Nazwa | 2. Czas powstania | | Weltyń |
| Budynek mieszkalny nr 7 (Szkolna) | początek XX w., | | |
| 8. Fotografia z opisem wskazującym orientację albo mapę z zaznaczeniem stanowiskiem archeologicznym | | | 4. Adres |
|   | | | ul. Szkolna nr 7 |
| | | | 5. Przynależność administracyjna |
| | | | Województwo Zachodniopomorskie Powiat Gryfiński Gmina Gryfino |
| | | | 6. Forma ochrony |
| | | | 7. Opracowanie karty adresowej (autor, data i podpis) Piotr Górkiewicz, 12.2012 |

GMINNA EWIDENCJA ZABYTKÓW WELTYŃ

| GEZ | KARTA ADRESOWA ZABYTKU NIERUCHOMEGO | | 3. Miejscowość |
|--|-------------------------------------|--|---|
| 1. Nazwa | 2. Czas powstania | | Weltyń |
| Budynek mieszkalny nr 8 (Szkolna) | XIX /XX w., | | |
| 8. Fotografia z opisem wskazującym orientację albo mapę z zaznaczeniem stanowiskiem archeologicznym | | | 4. Adres |
|   | | | ul. Szkolna nr 8 |
| | | | 5. Przynależność administracyjna |
| | | | Województwo Zachodniopomorskie Powiat Gryfiński Gmina Gryfino |
| | | | 6. Forma ochrony |
| | | | 7. Opracowanie karty adresowej (autor, data i podpis) Piotr Górkiewicz, 12.2012 |

GMINNA EWIDENCJA ZABYTKÓW WELTYŃ

| GEZ | KARTA ADRESOWA ZABYTKU NIERUCHOMEGO | | 3. Miejscowość |
|--|-------------------------------------|--|---|
| 1. Nazwa | 2. Czas powstania | | Weltyń |
| Budynek mieszkalny – dwojaka nr 9 (Szkolna) | początek XX w., | | |
| 8. Fotografia z opisem wskazującym orientację albo mapę z zaznaczeniem stanowiskiem archeologicznym | | | 4. Adres |
|   | | | ul. Szkolna nr 9 |
| | | | 5. Przynależność administracyjna |
| | | | Województwo Zachodniopomorskie |
| | | | Powiat Gryfiński |
| | | | Gmina Gryfino |
| | | | 6. Forma ochrony |
| | | | 7. Opracowanie karty adresowej (autor, data i podpis) Piotr Górkiewicz, 12.2012 |

GMINNA EWIDENCJA ZABYTKÓW WEŁTYŃ

| GEZ | KARTA ADRESOWA ZABYTKU NIERUCHOMEGO | | 3. Miejscowość |
|--|-------------------------------------|--|--|
| 1. Nazwa | 2. Czas powstania | | Wełtyń |
| Budynek mieszkalny nr 10 (Szkolna) | początek XX w., | | |
| 8. Fotografia z opisem wskazującym orientację albo mapę z zaznaczeniem stanowiskiem archeologicznym | | | 4. Adres |
|   | | | ul. Szkolna nr 10 |
| | | | 5. Przynależność administracyjna |
| | | | Województwo Zachodniopomorskie |
| | | | Powiat Gryfiński |
| | | | Gmina Gryfino |
| | | | 6. Forma ochrony |
| | | | 7. Opracowanie karty adresowej (autor, data i podpis) Piotr Górkiewicz, 12.2012 |

GMINNA EWIDENCJA ZABYTKÓW WELTYŃ

| GEZ | KARTA ADRESOWA ZABYTKU NIERUCHOMEGO | | 3. Miejscowość |
|--|--|--|---|
| 1. Nazwa | 2. Czas powstania | | Weltyń |
| Budynek mieszkalny nr 1 (Chrobrego) | lata 10-te XX w., | | |
| 8. Fotografia z opisem wskazującym orientację albo mapę z zaznaczeniem stanowiskiem archeologicznym | | | 4. Adres |
|   | | | ul. Chrobrego nr 1 |
| | | | 5. Przynależność administracyjna |
| | | | Województwo Zachodniopomorskie Powiat Gryfiński Gmina Gryfino |
| | | | 6. Forma ochrony |
| | | | 7. Opracowanie karty adresowej (autor, data i podpis) Piotr Górkiewicz, 12.2012 |


GMINNA EWIDENCJA ZABYTKÓW WEŁTYŃ

| GEZ | KARTA ADRESOWA ZABYTKU NIERUCHOMEGO | | 3. Miejscowość |
|--|--|--|---|
| 1. Nazwa | 2. Czas powstania | | Wełtyń |
| Budynek mieszkalny nr 3 (Chrobrego) | lata 10-te XX w., | | |
| 8. Fotografia z opisem wskazującym orientację albo mapę z zaznaczeniem stanowiskiem archeologicznym | | | 4. Adres |
|   | | | ul. Chrobrego nr 3 |
| | | | 5. Przynależność administracyjna |
| | | | Województwo Zachodniopomorskie Powiat Gryfiński Gmina Gryfino |
| | | | 6. Forma ochrony |
| | | | 7. Opracowanie karty adresowej (autor, data i podpis) Piotr Górkiewicz, 12.2012 |

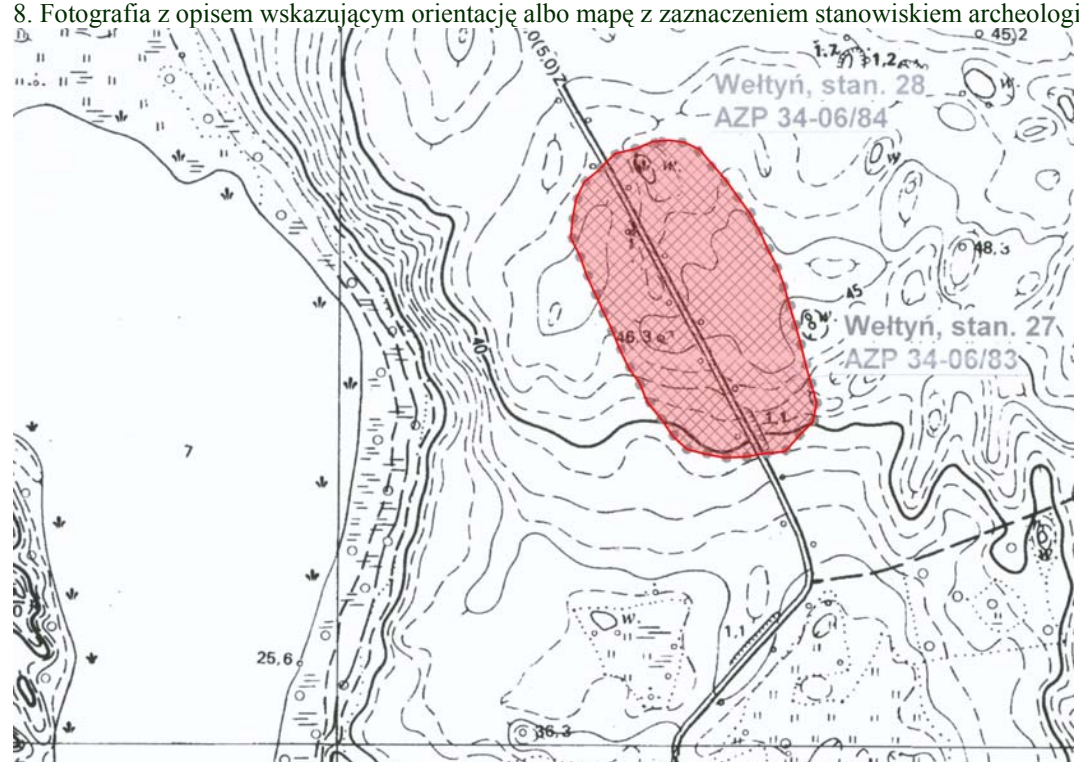
GMINNA EWIDENCJA ZABYTKÓW WEŁTYŃ

| GEZ | KARTA ADRESOWA ZABYTKU NIERUCHOMEGO | | 3. Miejscowość |
|--|--|--|---|
| 1. Nazwa | 2. Czas powstania | | Wełtyń |
| Budynki gospodarcze nr 3 (Mickiewicza) | lata 10-te XX w., | | |
| 8. Fotografia z opisem wskazującym orientację albo mapę z zaznaczeniem stanowiskiem archeologicznym | | | 4. Adres |
|   | | | ul. Chrobrego nr 3 |
| | | | 5. Przynależność administracyjna |
| | | | Województwo Zachodniopomorskie |
| | | | Powiat Gryfiński |
| | | | Gmina Gryfino |
| | | | 6. Forma ochrony |
| | | | 7. Opracowanie karty adresowej (autor, data i podpis) |
| | | | Piotr Górkiewicz, 12.2012 |

GMINNA EWIDENCJA ZABYTKÓW WEŁTYŃ

| GEZ | KARTA ADRESOWA ZABYTKU NIERUCHOMEGO | | 3. Miejscowość |
|--|--|--|---|
| 1. Nazwa | 2. Czas powstania | | Wełtyń |
| Cmentarz ewangelicki - nieczynny | XIX w. | | |
| 8. Fotografia z opisem wskazującym orientację albo mapę z zaznaczeniem stanowiskiem archeologicznym  | | | 4. Adres |
| | | | Wełtyń |
| | | | 5. Przynależność administracyjna |
| | | | Województwo Zachodniopomorskie Powiat Gryfiński Gmina Gryfino |
| | | | 6. Forma ochrony |
| | | | 7. Opracowanie karty adresowej (autor, data i podpis) Piotr Górkiewicz, 12.2012 |

GMINNA EWIDENCJA ZABYTKÓW WEŁTYŃ

| | | | |
|---|--|--------|--|
| GEZ | KARTA ADRESOWA ZABYTKU NIERUCHOMEGO | | 3. Miejscowość |
| 1. Nazwa | 2. Czas powstania | Wełtyń | |
| Osada z okresu neolitu – stanowisko nr 27-AZP 34-06/83 | Neolit | | |
| 8. Fotografia z opisem wskazującym orientację albo mapę z zaznaczeniem stanowiskiem archeologicznym | | | 4. Adres |
| | | | 5. Przynależność administracyjna |
| | | | Województwo Zachodniopomorskie Powiat Gryfiński Gmina Gryfino |
| | | | 6. Forma ochrony |
|  | | | 7. Opracowanie karty adresowej (autor, data i podpis) |
| | | | Piotr Górkiewicz, 12.2012 |

GMINNA EWIDENCJA ZABYTKÓW WEŁTYŃ

| | | |
|---|--|---|
| GEZ | KARTA ADRESOWA ZABYTKU NIERUCHOMEGO | 3. Miejscowość |
| 1. Nazwa | 2. Czas powstania | Wełtyń |
| Ślad osadniczy z epoki Mezolitu – stanowisko nr 28-AZP 34-06/84 | | |
| 8. Fotografia z opisem wskazującym orientację albo mapę z zaznaczeniem stanowiskiem archeologicznym | | 4. Adres |
| | | Wełtyń |
| | | 5. Przynależność administracyjna |
| | | Województwo Zachodniopomorskie Powiat Gryfiński Gmina Gryfino |
| | | 6. Forma ochrony |
| | | 7. Opracowanie karty adresowej (autor, data i podpis) Piotr Górkiewicz, 12.2012 |

Stanowiska archeologiczne w ramach strefy „W.II”

- Wełtyń, stan. 3 (AZP: 34-05/112)
- Wełtyń, stan. 36 (AZP: 34-06/10)
- Wełtyń, stan. 37 (AZP: 34-06/11)
- Wełtyń, stan. 53 (AZP: 33-06/176)

GMINNA EWIDENCJA ZABYTKÓW WEŁTYŃ

Stanowiska archeologiczne w ramach strefy „W.III”

Wełtyń, stan.5 (AZP: 33-05/41)
Wełtyń, stan. 6 (AZP: 33-05/42)
Wełtyń, stan. 7 (AZP: 33-05/43)
Wełtyń, stan. 8 (AZP: 33-05/44)
Wełtyń, stan. 9 (AZP: 33-05/45)
Wełtyń, stan. 10 (AZP: 33-05/46)
Wełtyń, stan. 11 (AZP: 33-05/47)
Wełtyń, stan. 11 (AZP: 34-05/120)
Wełtyń, stan. 12 (AZP: 33-05/48)
Wełtyń, stan. 5 (AZP: 34-05/114)
Wełtyń, stan. 7 (AZP: 34-05/116)
Wełtyń, stan. 8 (AZP: 34-05/117)
Wełtyń, stan. 9 (AZP: 34-05/118)
Wełtyń, stan. 12 (AZP: 34-05/121)
Wełtyń, stan. 13 (AZP: 33-05/49)
Wełtyń, stan. 14 (AZP: 33-05/50)
Wełtyń, stan. 15 (AZP: 33-05/51)
Wełtyń, stan. 16 (AZP: 33-06/43)
Wełtyń, stan. 17 (AZP: 33-06/44)
Wełtyń, stan. 19 (AZP: 33-06/46)
Wełtyń, stan. 20 (AZP: 33-06/47)
Wełtyń, stan. 21 (AZP: 33-06/48)
Wełtyń, stan. 22 (AZP: 33-06/49)
Wełtyń, stan. 25 (AZP: 33-06/53)
Wełtyń, stan. 26 (AZP: 33-06/52)
Wełtyń, stan. 27 (AZP: 34-06/1)
Wełtyń, stan. 28 (AZP: 34-06/2)
Wełtyń, stan. 29 (AZP: 34-06/3)
Wełtyń, stan. 30 (AZP: 34-06/4)
Wełtyń, stan. 31 (AZP: 34-06/5)
Wełtyń, stan. 32 (AZP: 34-06/6)
Wełtyń, stan. 33 (AZP: 34-06/7)
Wełtyń, stan. 34 (AZP: 34-06/8)
Wełtyń, stan. 35 (AZP: 34-06/9)

GMINNA EWIDENCJA ZABYTKÓW WEŁTYŃ

Wełtyń, stan. 38 (AZP: 34-06/12)

Wełtyń, stan. 39 (AZP: 34-06/13)

Wełtyń, stan. 40 (AZP: 34-06/14)

Wełtyń, stan. 41 (AZP: 34-06/15)

Wełtyń, stan. 42 (AZP: 34-06/16)

Wełtyń, stan. 43 (AZP: 34-06/17)

Stanowisko wpisane do rejestru zabytków województwa zachodniopomorskiego:

Wełtyń, stan. 1 (AZP: 33-06/147)