

GMINNA EWIDENCJA ZABYTKÓW WIRÓW

KARTY ADRESOWE

Wirów	2
Kościół fil. p.w. św. Anny	2
Cmentarz przykościelny.....	3
Budynek mieszkalny nr 7.....	4
Budynek mieszkalny nr 8.....	5
Budynek mieszkalny nr 9.....	6
Budynku mieszkalny nr 12	7
Budynek mieszkalny nr 14.....	8
Budynek mieszkalny nr 15.....	9
Budynek mieszkalny nr.....	10
Cmentarz poewangelicki.....	11
Ślad osadniczy z epoki kamienia- stanowisko nr 9 -AZP 34-05/125	12
Obozowisko z epoki Mezolitu – stanowisko nr 10 – AZP 34-05/124.....	13

GMINNA EWIDENCJA ZABYTKÓW WIRÓW

GEZ	KARTA ADRESOWA ZABYTKU NIERUCHOMEGO		3. Miejscowość
1. Nazwa	2. Czas powstania		Wirów
Kościół fil. p.w. św. Anny	XIX w.		
8. Fotografia z opisem wskazującym orientację albo mapę z zaznaczeniem stanowiskiem archeologicznym			4. Adres
<div style="display: flex; justify-content: space-around;">   </div>			ul. Okrężna
			5. Przynależność administracyjna
			Województwo Zachodniopomorskie Powiat Gryfiński Gmina Gryfino
			6. Forma ochrony Rejestr zabytków Woj. Zach-pom. nr A-1232. Decyzja ZWKZ w Szczecinie, Nr 385/2014 z dn. 25.03.2014 r.
			7. Opracowanie karty adresowej (autor, data i podpis) Piotr Górkiewicz, 12.2012 <i>Uaktualniła:</i> Helena Bobrowicz 07.2014r.

GMINNA EWIDENCJA ZABYTEKÓW WIRÓW

GEZ	KARTA ADRESOWA ZABYTEKU NIERUCHOMEGO	3. Miejscowość
1. Nazwa	2. Czas powstania	Wirów
Cmentarz przykościelny	XIX	
8. Fotografia z opisem wskazującym orientację albo mapę z zaznaczeniem stanowiskiem archeologicznym		4. Adres
<div style="display: flex; justify-content: space-around;">   </div>		Okrężna nr 7
		5. Przynależność administracyjna
		Województwo Zachodniopomorskie Powiat Gryfiński Gmina Gryfino
		6. Forma ochrony Rejestr zabytków Woj. Zach-pom. nr A-1232. Decyzja ZWKZ w Szczecinie, Nr 385/2014 z dn. 25.03.2014 r. (ochrona prawną objęty starodrzew i kamienny mur ogrodzeniowy)
		7. Opracowanie karty adresowej (autor, data i podpis) Piotr Górkiewicz, 12.2012 <i>Uaktualniła:</i> Helena Bobrowicz 07.2014r.

GMINNA EWIDENCJA ZABYTKÓW WIRÓW



GEZ	KARTA ADRESOWA ZABYTKU NIERUCHOMEGO		3. Miejscowość
1. Nazwa	2. Czas powstania		Wirów
Budynek mieszkalny nr 7	początek XX w.,		
8. Fotografia z opisem wskazującym orientację albo mapę z zaznaczeniem stanowiskiem archeologicznym			4. Adres
<div style="display: flex; justify-content: space-around;">   </div>			Okrężna nr 7
			5. Przynależność administracyjna
			Województwo Zachodniopomorskie Powiat Gryfiński Gmina Gryfino
			6. Forma ochrony
			7. Opracowanie karty adresowej (autor, data i podpis) Piotr Górkiewicz, 12.2012

GMINNA EWIDENCJA ZABYTKÓW WIRÓW

GEZ	KARTA ADRESOWA ZABYTKU NIERUCHOMEGO		3. Miejscowość
1. Nazwa	2. Czas powstania	Wirów	
Budynek mieszkalny nr 8	początek XX w.,		
8. Fotografia z opisem wskazującym orientację albo mapę z zaznaczeniem stanowiskiem archeologicznym			4. Adres
<div style="display: flex; justify-content: space-around;">   </div>			ul. Okrężna nr 8
			5. Przynależność administracyjna
			Województwo Zachodniopomorskie Powiat Gryfiński Gmina Gryfino
			6. Forma ochrony
			7. Opracowanie karty adresowej (autor, data i podpis) Piotr Górkiewicz, 12.2012



GMINNA EWIDENCJA ZABYTKÓW WIRÓW

WYKREŚLONO

GEZ	KARTA ADRESOWA ZABYTKU NIERUCHOMEGO		3. Miejscowość
1. Nazwa Budynek mieszkalny nr 9	2. Czas powstania Początek XX		Wirów
8. Fotografia z opisem wskazującym orientację albo mapę z zaznaczeniem stanowiskiem archeologicznym			4. Adres
			Okrężna nr 9
			5. Przynależność administracyjna
			Województwo Zachodniopomorskie Powiat Gryfiński Gmina Gryfino
			6. Forma ochrony
			7. Opracowanie karty adresowej (autor, data i podpis) Piotr Górkiewicz, 12.2012

GMINNA EWIDENCJA ZABYTKÓW WIRÓW

WYKREŚLONO

GEZ		KARTA ADRESOWA ZABYTKU NIERUCHOMEGO		3. Miejscowość
1. Nazwa		2. Czas powstania		Wirów
Budynku mieszkalny nr 12		początek XIX/XX w.,		
8. Fotografia z opisem wskazującą orientację albo mapę z zaznaczeniem stanowiskiem archeologicznym				4. Adres
				Okrężna nr 12
				5. Przynależność administracyjna
				Województwo Zachodniopomorskie Powiat Gryfiński Gmina Gryfino
				6. Forma ochrony
				7. Opracowanie karty adresowej (autor, data i podpis) Piotr Górkiewicz, 12.2012

GMINNA EWIDENCJA ZABYTKÓW WIRÓW

GEZ	KARTA ADRESOWA ZABYTKU NIERUCHOMEGO		3. Miejscowość
1. Nazwa	2. Czas powstania		Wirów
Budynek mieszkalny nr 14	początek XX w.,		
8. Fotografia z opisem wskazującym orientację albo mapę z zaznaczeniem stanowiskiem archeologicznym			4. Adres
<div style="display: flex; justify-content: space-around;">   </div>			Okrężna nr 15
			5. Przynależność administracyjna
			Województwo Zachodniopomorskie Powiat Gryfiński Gmina Gryfino
			6. Forma ochrony
			7. Opracowanie karty adresowej (autor, data i podpis) Piotr Górkiewicz, 12.2012



GMINNA EWIDENCJA ZABYTKÓW WIRÓW

GEZ	KARTA ADRESOWA ZABYTKU NIERUCHOMEGO		3. Miejscowość
1. Nazwa Budynek mieszkalny nr 15	2. Czas powstania początek XX w.,		Wirów
8. Fotografia z opisem wskazującym orientację albo mapę z zaznaczeniem stanowiskiem archeologicznym			4. Adres Okrężna nr 15
<div style="display: flex; justify-content: space-around;">   </div>			5. Przynależność administracyjna Województwo Zachodniopomorski Powiat Gryfiński Gmina Gryfino
			6. Forma ochrony
			7. Opracowanie karty adresowej (autor, data i podpis) Piotr Górkiewicz, 12.2012

GMINNA EWIDENCJA ZABYTKÓW WIRÓW

GEZ	KARTA ADRESOWA ZABYTKU NIERUCHOMEGO		3. Miejscowość
1. Nazwa	2. Czas powstania		Wirów
Budynek mieszkalny nr	początek XX w.,		
8. Fotografia z opisem wskazującym orientację albo mapę z zaznaczeniem stanowiskiem archeologicznym			4. Adres
			Okrężna nr 15
			5. Przynależność administracyjna
			Województwo Zachodniopomorski Powiat Gryfiński Gmina Gryfino
			6. Forma ochrony
			7. Opracowanie karty adresowej (autor, data i podpis)
			Piotr Górkiewicz, 12.2012

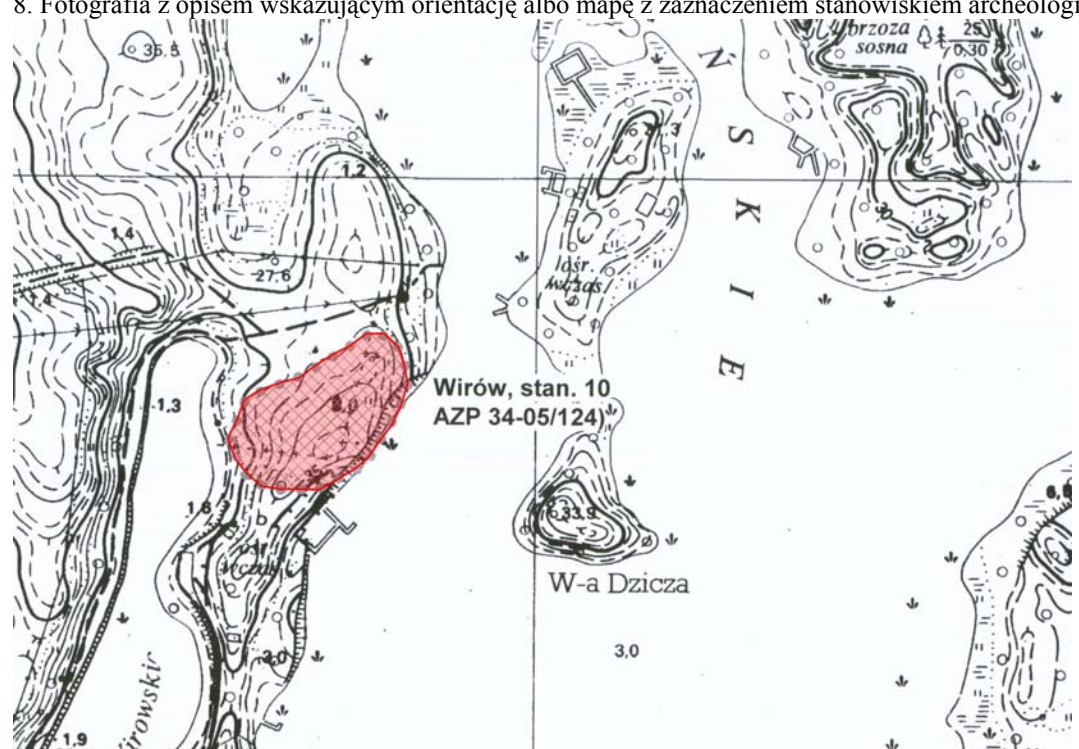
GMINNA EWIDENCJA ZABYTKÓW WIRÓW

GEZ	KARTA ADRESOWA ZABYTKU NIERUCHOMEGO		3. Miejscowość
1. Nazwa	2. Czas powstania		Wirów
Cmentarz poewangelicki	XIX		
8. Fotografia z opisem wskazującym orientację albo mapę z zaznaczeniem stanowiskiem archeologicznym			4. Adres
<div style="display: flex; justify-content: space-around;">   </div>			Wirów
			5. Przynależność administracyjna
			Województwo Zachodniopomorski Powiat Gryfiński Gmina Gryfino
			6. Forma ochrony
			7. Opracowanie karty adresowej (autor, data i podpis) Piotr Górkiewicz, 12.2012

GMINNA EWIDENCJA ZABYTKÓW WIRÓW

GEZ	KARTA ADRESOWA ZABYTKU NIERUCHOMEGO	3. Miejscowość
1. Nazwa	2. Czas powstania	Wirów
Ślad osadniczy z epoki kamienia- stanowisko nr 9 -AZP 34-05/125	Epoka brązu	
8. Fotografia z opisem wskazującym orientację albo mapę z zaznaczeniem stanowiskiem archeologicznym		4. Adres
		Wirów
		5. Przynależność administracyjna
		Województwo Zachodniopomorski Powiat Gryfiński Gmina Gryfino
		6. Forma ochrony
		7. Opracowanie karty adresowej (autor, data i podpis) Piotr Górkiewicz, 12.2012

GMINNA EWIDENCJA ZABYTKÓW WIRÓW

GEZ	KARTA ADRESOWA ZABYTKU NIERUCHOMEGO	
1. Nazwa Obozowisko z epoki Mezolitu – stanowisko nr 10 – AZP 34-05/124	2. Czas powstania Mezolit	3. Miejscowość Wirów
8. Fotografia z opisem wskazującym orientację albo mapę z zaznaczeniem stanowiskiem archeologicznym		4. Adres Wirów
		5. Przynależność administracyjna Województwo Zachodniopomorski Powiat Gryfiński Gmina Gryfino
		6. Forma ochrony
		7. Opracowanie karty adresowej (autor, data i podpis) Piotr Górkiewicz, 12.2012

GMINNA EWIDENCJA ZABYTKÓW WIRÓW

Wykaz stanowisk archeologicznych w ramach strefy „W.II”

Wirów, stan. 2 (AZP: 34-05/96)

Wykaz stanowisk archeologicznych w ramach strefy „W. III”

Wirów, stan. 1 (AZP: 34-05/95)

Wirów, stan. 3 (AZP: 34-05/97)

Wirów, stan. 7 (AZP: 34-05/101)

Wirów, stan. 8 (AZP: 34-05/102)