

GMINNA EWIDENCJA ZABYTKÓW KRZYPNICA

KARTY ADRESOWE

Krzypnica.....	2
Budynek mieszkalny nr 14.....	2
Budynek mieszkalny nr 16.....	3
Budynek mieszkalny nr 18.....	4
Budynek mieszkalny nr 19.....	5
Budynek mieszkalny nr 36.....	6
Budynek gospodarczy nr 36.....	7
Stodoła przy budynku nr 30.....	8
 Stodoła przy budynku nr 20.....	9
Stodoła przy budynku nr 24.....	10
Budynek inwentarski przy budynku nr 22 + budynek mieszkalny nr 22.....	11
Budynek mieszkalny nr 17.....	12
Stacja transformatorowa.....	13
Cmentarz, poza zabudową (funkcjonujący).....	14

GMINNA EWIDENCJA ZABYTKÓW KRZYPNICA

GEZ	KARTA ADRESOWA ZABYTKU NIERUCHOMEGO	3. Miejscowość
1. Nazwa	2. Czas powstania początek XX w.,	Krzypnica
8. Fotografia z opisem wskazującym orientację albo mapę z zaznaczeniem stanowiskiem archeologicznym		4. Adres Krzypnica nr 14
<div style="display: flex; justify-content: space-between;"> <div style="width: 45%; text-align: center;">  </div> <div style="width: 45%; text-align: center;">  </div> </div>		5. Przynależność administracyjna
		Województwo Zachodniopomorskie Powiat Gryfiński Gmina Gryfino
		6. Forma ochrony Uchwała Nr XX/266/2000 Rady Miejskiej w Gryfinie z dnia 29 czerwca 2000r.(§ 11.)
		7. Opracowanie karty adresowej (autor, data i podpis) Piotr Górkiewicz, 12.2012

GMINNA EWIDENCJA ZABYTKÓW KRZYPNICA


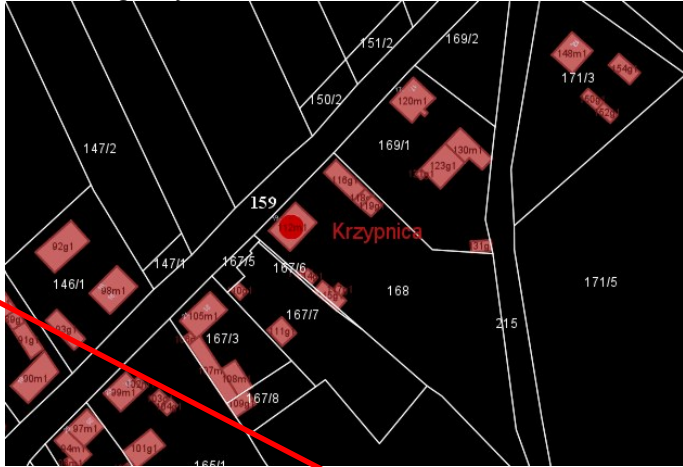
GEZ	KARTA ADRESOWA ZABYTKU NIERUCHOMEGO		3. Miejscowość
1. Nazwa	2. Czas powstania		Krzypnica
Budynek mieszkalny nr 16	początek XX w		
8. Fotografia z opisem wskazującym orientację albo mapę z zaznaczeniem stanowiskiem archeologicznym			4. Adres
 			Krzypnica nr 16
			5. Przynależność administracyjna
			Województwo Zachodniopomorskie Powiat Gryfiński Gmina Gryfino
			6. Forma ochrony Uchwała nr XX/266/2000 Rady Miejskiej w Gryfinie z dnia 29 czerwca 2000r., w sprawie uchwalenia zmiany planu ogólnego zagospodarowania przestrzennego miasta i gminy Gryfino – rejon wsi Krajnik, Krzypnica, Nowe Czarowo. (MR)
			7. Opracowanie karty adresowej (autor, data i podpis) Piotr Górkiewicz, 12.2012

GMINNA EWIDENCJA ZABYTKÓW KRZYPNICA

GEZ	KARTA ADRESOWA ZABYTKU NIERUCHOMEGO		3. Miejscowość
1. Nazwa	2. Czas powstania		Krzypnica
Budynek mieszkalny nr 18	początek XX w.,		
8. Fotografia z opisem wskazującym orientację albo mapę z zaznaczeniem stanowiskiem archeologicznym			4. Adres
			Krzypnica nr 18
			5. Przynależność administracyjna
			Województwo Zachodniopomorskie
			Powiat Gryfiński
			Gmina Gryfino
			6. Forma ochrony
			Uchwała nr XX/266/2000 Rady Miejskiej w Gryfinie z dnia 29 czerwca 2000r., w sprawie uchwalenia zmiany planu ogólnego zagospodarowania przestrzennego miasta i gminy Gryfino – rejon wsi Krajnik, Krzypnica, Nowe Czarnowo. (MR)
			7. Opracowanie karty adresowej
			(autor, data i podpis)
			Piotr Górkiewicz, 12.2012

GMINNA EWIDENCJA ZABYTKÓW KRZYPNICA

WYKREŚLONO


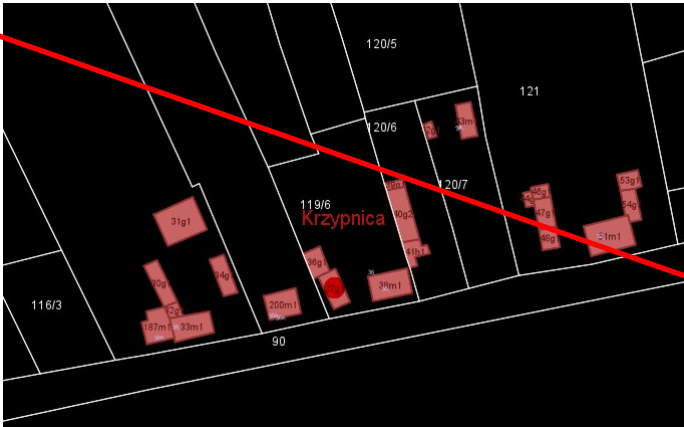
GEZ	KARTA ADRESOWA ZABYTKU NIERUCHOMEGO		3. Miejscowość
1. Nazwa	2. Czas powstania 4 ćwierć XIX w.,		Krzypnica
Budynek mieszkalny nr 19			
8. Fotografia z opisem wskazującym orientację albo mapę z zaznaczeniem stanowiskiem archeologicznym			4. Adres Krzypnica nr 19
			
			5. Przynależność administracyjna Województwo Zachodniopomorski Powiat Gryfiński Gmina Gryfino
			6. Forma ochrony Uchwała nr XX/266/2000 Rady Miejskiej w Gryfinie z dnia 29 czerwca 2000r., w sprawie uchwalenia zmiany planu ogólnego zagospodarowania przestrzennego miasta i gminy Gryfino – rejon wsi Krajnik, Krzypnica, Nowe Czarnowo. (MR)
			7. Opracowanie karty adresowej (autor, data i podpis) Piotr Górkiewicz, 12.2012

GMINNA EWIDENCJA ZABYTKÓW KRZYPNICA

GEZ	KARTA ADRESOWA ZABYTKU NIERUCHOMEGO		3. Miejscowość
1. Nazwa Budynek mieszkalny nr 36	2. Czas powstania 4 ćwierć XIX w.,		Krzypnica
8. Fotografia z opisem wskazującym orientację albo mapę z zaznaczeniem stanowiskiem archeologicznym			4. Adres Krzypnica nr 36
<div style="display: flex; justify-content: space-between;"> <div style="width: 45%;">  </div> <div style="width: 45%;">  </div> </div>			5. Przynależność administracyjna Województwo Zachodniopomorski Powiat Gryfiński Gmina Gryfino
			6. Forma ochrony
			7. Opracowanie karty adresowej (autor, data i podpis) Piotr Górkiewicz, 12.2012

GMINNA EWIDENCJA ZABYTKÓW KRZYPNICA

WYKREŚLONO



GEZ		KARTA ADRESOWA ZABYTKU NIERUCHOMEGO		3. Miejscowość
1. Nazwa	2. Czas powstania			Krzypnica
Budynek gospodarczy nr 36	pocz.XX w.,			
8. Fotografia z opisem wskazującym orientację albo mapę z zaznaczeniem stanowiskiem archeologicznym				4. Adres
				Krzypnica nr 36
				5. Przynależność administracyjna
				Województwo Zachodniopomorski Powiat Gryfiński Gmina Gryfino
				6. Forma ochrony
				7. Opracowanie karty adresowej (autor, data i podpis)
				Piotr Górkiewicz, 12.2012

GMINNA EWIDENCJA ZABYTKÓW KRZYPNICA

GEZ	KARTA ADRESOWA ZABYTKU NIERUCHOMEGO		3. Miejscowość
1. Nazwa	2. Czas powstania	Krzypnica	
Stodoła przy budynku nr 30	pocz. XX w.,		
8. Fotografia z opisem wskazującym orientację albo mapę z zaznaczeniem stanowiskiem archeologicznym		4. Adres	Krzypnica nr 30
		5. Przynależność administracyjna	Województwo Zachodniopomorskie Powiat Gryfiński Gmina Gryfino
		6. Forma ochrony	
		7. Opracowanie karty adresowej (autor, data i podpis)	Piotr Górkiewicz, 12.2012

GMINNA EWIDENCJA ZABYTKÓW KRZYPNICA

WYKREŚLONO

GEZ	KARTA ADRESOWA ZABYTKU NIERUCHOMEGO		3. Miejscowość
1. Nazwa	2. Czas powstania		Krzypnica
Stodoła przy budynku nr 20	XIX/XX w.,		
8. Fotografia z opisem wskazującym orientację albo mapę z zaznaczeniem stanowiskiem archeologicznym			4. Adres
 			Krzypnica nr 20
			5. Przynależność administracyjna
			Województwo Zachodniopomorskie Powiat Gryfiński Gmina Gryfino
			6. Forma ochrony
			7. Opracowanie karty adresowej (autor, data i podpis) Piotr Górkiewicz, 12.2012

GMINNA EWIDENCJA ZABYTKÓW KRZYPNICA

GEZ	KARTA ADRESOWA ZABYTKU NIERUCHOMEGO		3. Miejscowość
1. Nazwa	2. Czas powstania XIX/XX w.,		Krzypnica
Stodoła przy budynku nr 24			
8. Fotografia z opisem wskazującym orientację albo mapę z zaznaczeniem stanowiskiem archeologicznym			4. Adres Krzypnica nr 24
<div style="display: flex; justify-content: space-around;">   </div>			5. Przynależność administracyjna
			Województwo Zachodniopomorskie Powiat Gryfiński Gmina Gryfino
			6. Forma ochrony
			7. Opracowanie karty adresowej (autor, data i podpis) Piotr Górkiewicz, 12.2012


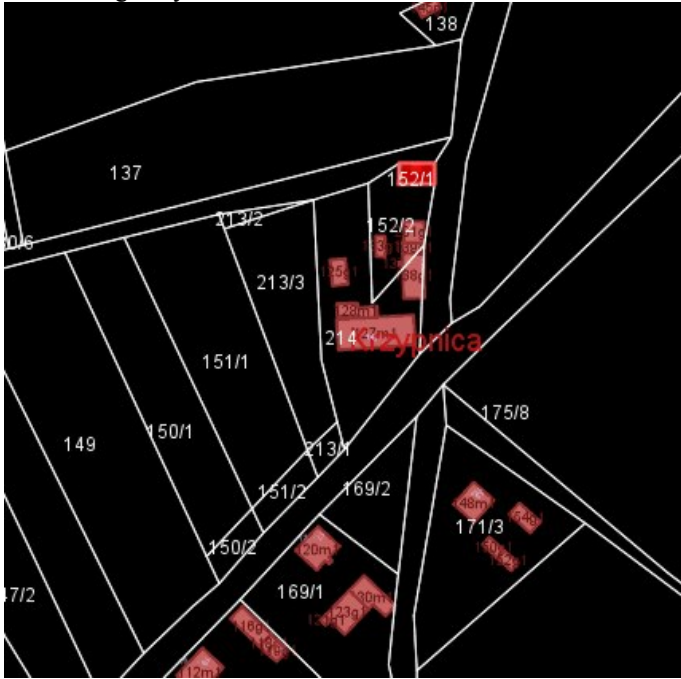
GMINNA EWIDENCJA ZABYTKÓW KRZYPNICA

GEZ	KARTA ADRESOWA ZABYTKU NIERUCHOMEGO	
1. Nazwa Budynek inwentarski przy budynku nr 22	2. Czas powstania XIX/XXw	3. Miejscowość Krzypnica
8. Fotografia z opisem wskazującym orientację albo mapę z zaznaczeniem stanowiskiem archeologicznym		4. Adres Krzypnica nr 22
<div style="display: flex; justify-content: space-between;"> <div style="width: 48%; text-align: center;">  </div> <div style="width: 48%; text-align: center;">  </div> </div>		5. Przynależność administracyjna Województwo Zachodniopomorskie Powiat Gryfiński Gmina Gryfino
		6. Forma ochrony
		7. Opracowanie karty adresowej (autor, data i podpis) Piotr Górkiewicz, 12.2012

GMINNA EWIDENCJA ZABYTKÓW KRZYPNICA

GEZ	KARTA ADRESOWA ZABYTKU NIERUCHOMEGO	3. Miejscowość
1. Nazwa Budynek mieszkalny nr 17	2. Czas powstania pocz. XX w.	Krzypnica
8. Fotografia z opisem wskazującym orientację albo mapę z zaznaczeniem stanowiskiem archeologicznym		4. Adres Krzypnica nr 17
<div style="display: flex; justify-content: space-around;">   </div>		5. Przynależność administracyjna Województwo Zachodniopomorskie Powiat Gryfiński Gmina Gryfino
		6. Forma ochrony 7. Opracowanie karty adresowej (autor, data i podpis) Piotr Górkiewicz, 12.2012

GMINNA EWIDENCJA ZABYTKÓW KRZYPNICA

GEZ	KARTA ADRESOWA ZABYTKU NIERUCHOMEGO		3. Miejscowość
1. Nazwa	2. Czas powstania		Krzypnica
Stacja transformatorowa	Lata 30 XX w.		
8. Fotografia z opisem wskazującym orientację albo mapę z zaznaczeniem stanowiskiem archeologicznym			4. Adres
 			Krzypnica
			5. Przynależność administracyjna
			Województwo Zachodniopomorskie Powiat Gryfiński Gmina Gryfino
			6. Forma ochrony
			7. Opracowanie karty adresowej (autor, data i podpis) Piotr Górkiewicz, 12.2012

GMINNA EWIDENCJA ZABYTKÓW KRZYPNICA

GEZ	KARTA ADRESOWA ZABYTKU NIERUCHOMEGO		3. Miejscowość
1. Nazwa	2. Czas powstania		Krzypnica
Cmentarz, poza zabudową (funkcjonujący)	XIX - XX		
8. Fotografia z opisem wskazującym orientację albo mapę z zaznaczeniem stanowiskiem archeologicznym			4. Adres
<div style="display: flex; justify-content: space-around;">   </div>			Krzypnica
			5. Przynależność administracyjna
			Województwo Zachodniopomorskie
			Powiat Gryfiński
			Gmina Gryfino
			6. Forma ochrony
			7. Opracowanie karty adresowej (autor, data i podpis) Piotr Górkiewicz, 12.2012