

GMINNA EWIDENCJA ZABYTKÓW Krajnik


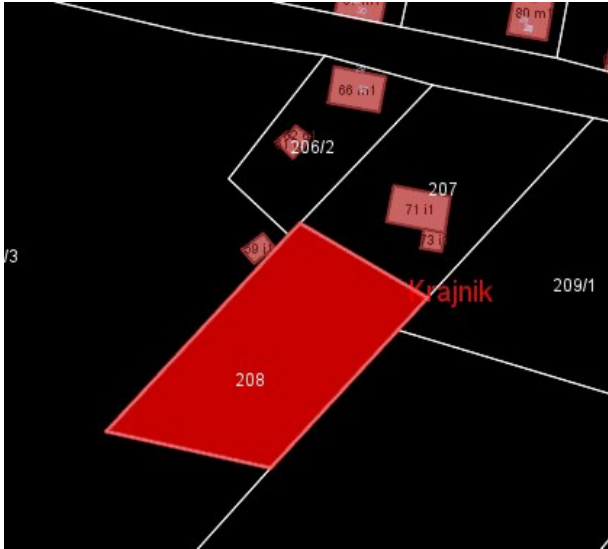
KARTY ADRESOWE

Krajnik	2
Kościół filialny pod wezwaniem Niepokalanego Serca NMP.....	2
Cmentarz przykościelny poewangelicki (nie funkcjonujący).....	3
Budynek inwentarski nr 15	4
Budynek gospodarczy nr 1.....	5
Budynek mieszkalny nr 17.....	6
Budynek mieszkalny nr 18.....	7
Budynek gospodarczy nr 18.....	8
Budynek mieszkalny nr 22.....	9
Budynek mieszkalny nr 24.....	10
Budynek mieszkalny nr 29.....	11
Budynek nr 44.....	12
Budynek gospodarczy przy budynku nr 22	13
Budynek mieszkalny nr 12.....	14

GMINNA EWIDENCJA ZABYTKÓW **Krajnik**

GEZ	KARTA ADRESOWA ZABYTKU NIERUCHOMEGO		3. Miejscowość
1. Nazwa Kościół filialny pod wezwaniem Niepokalanego Serca NMP	2. Czas powstania 4 ćwierć XVIII		Krajnik
<div data-bbox="188 639 1095 1326" data-label="Image"> </div> <div data-bbox="1126 770 1809 1193" data-label="Image"> </div>			4. Adres Krajnik
			5. Przynależność administracyjna Województwo Zachodniopomorskie Powiat Gryfiński Gmina Gryfino
			6. Forma ochrony Wpis do rejestru zabytków. nr rej. 505, z dnia 22.12.1965r. Księgi rejestru zabytków województwa zachodniopomorskiego nr: Uchwała nr XX/266/2000 Rady Miejskiej w Gryfinie z dnia 29 czerwca 2000r., w sprawie uchwalenia zmiany planu ogólnego zagospodarowania przestrzennego miasta i gminy Gryfino – rejon wsi Krajnik, Krzypnica, Nowe Czarnowo. (UK)
			7. Opracowanie karty adresowej (autor, data i podpis) Piotr Górkiewicz, 12.2012



GMINNA EWIDENCJA ZABYTKÓW **Krajnik**

GEZ	KARTA ADRESOWA ZABYTKU NIERUCHOMEGO		3. Miejscowość
1. Nazwa Cmentarz przykościelny poewangelicki (nie funkcjonujący)	2. Czas powstania XVIII-XIX	Krajnik	
8. Fotografia z opisem wskazującym orientację albo mapę z zaznaczeniem stanowiskiem archeologicznym		4. Adres Krajnik nr 15	5. Przynależność administracyjna Województwo Zachodniopomorskie Powiat Gryfiński Gmina Gryfino
		6. Forma ochrony Uchwała nr XX/266/2000 Rady Miejskiej w Gryfinie z dnia 29 czerwca 2000r., w sprawie uchwalenia zmiany planu ogólnego zagospodarowania przestrzennego miasta i gminy Gryfino – rejon wsi Krajnik, Krzypnica, Nowe Czarnowo. (ZC) 7. Opracowanie karty adresowej (autor, data i podpis) Piotr Górkiewicz, 12.2012	

GMINNA EWIDENCJA ZABYTKÓW Krajnik

GEZ	KARTA ADRESOWA ZABYTKU NIERUCHOMEGO		3. Miejscowość
1. Nazwa Budynek inwentarski nr 15	2. Czas powstania pocz. XX w.	Krajnik	
<div data-bbox="181 432 1075 1144"> <p>8. Fotografia z opisem wskazującym orientację albo mapę z zaznaczeniem stanowiskiem archeologicznym</p>  </div> <div data-bbox="1075 432 1827 1144">  </div>		4. Adres Krajnik nr 15	
		5. Przynależność administracyjna Województwo Zachodniopomorskie Powiat Gryfiński Gmina Gryfino	
		6. Forma ochrony	
7. Opracowanie karty adresowej (autor, data i podpis) Piotr Górkiewicz, 12.2012			

GMINNA EWIDENCJA ZABYTKÓW **Krajnik**

GEZ	KARTA ADRESOWA ZABYTKU NIERUCHOMEGO		3. Miejscowość	
1. Nazwa Budynek gospodarczy nr 1	2. Czas powstania pocz. XX w.		Krajnik	
8. Fotografia z opisem wskazującym orientację albo mapę z zaznaczeniem stanowiskiem archeologicznym			4. Adres	
				Krajnik nr 1
				5. Przynależność administracyjna Województwo Zachodniopomorskie Powiat Gryfiński Gmina Gryfino
			6. Forma ochrony	
			7. Opracowanie karty adresowej (autor, data i podpis) Piotr Górkiewicz, 12.2012	

GMINNA EWIDENCJA ZABYTKÓW Krajnik

WYKREŚLONO

GEZ		KARTA ADRESOWA ZABYTKU NIERUCHOMEGO		3. Miejscowość
1. Nazwa		2. Czas powstania		Krajnik
Budynku mieszkalny nr 17		Początek XX w.		
8. Fotografia z opisem wskazującym orientację albo mapę z zaznaczeniem stanowiskiem archeologicznym				4. Adres
				Krajnik nr 17
				5. Przynależność administracyjna
				Województwo Zachodniopomorskie
				Powiat Gryfiński
				Gmina Gryfino
				6. Forma ochrony
				Uchwała nr XX/266/2000 Rady Miejskiej w Gryfinie z dnia 29 czerwca 2000r., w sprawie uchwalenia zmiany planu ogólnego zagospodarowania przestrzennego miasta i gminy Gryfino – rejon wsi Krajnik, Krzypnica, Nowe Czarnowo. (MR)
				7. Opracowanie karty adresowej (autor, data i podpis)
				Piotr Górkiewicz, 12.2012

GMINNA EWIDENCJA ZABYTKÓW Krajnik

WYKREŚLONO

GEZ	KARTA ADRESOWA ZABYTKU NIERUCHOMEGO		3. Miejscowość
1. Nazwa Budynek mieszkalny nr 18	2. Czas powstania Początek XX w.		Krajnik
8. Fotografia z opisem wskazującym orientację albo mapę z zaznaczeniem stanowiskiem archeologicznym			4. Adres Krajnik nr
 			5. Przynależność administracyjna Województwo Zachodniopomorskie Powiat Gryfiński Gmina Gryfino
			6. Forma ochrony Uchwała nr XX/266/2000 Rady Miejskiej w Gryfinie z dnia 29 czerwca 2000r., w sprawie uchwalenia zmiany planu ogólnego zagospodarowania przestrzennego miasta i gminy Gryfino – rejon wsi Krajnik, Krzypnica, Nowe Czarnowo. (MR)
			7. Opracowanie karty adresowej (autor, data i podpis) Piotr Górkiewicz, 12.2012

GMINNA EWIDENCJA ZABYTKÓW Krajnik

WYKREŚLONO

GEZ		KARTA ADRESOWA ZABYTKU NIERUCHOMEGO		3. Miejscowość
1. Nazwa		2. Czas powstania		Krajnik
Budynek gospodarczy nr 18		XX w , lata 30		
8. Fotografia z opisem wskazującym orientację albo mapę z zaznaczeniem stanowiskiem archeologicznym				4. Adres
				Krajnik nr 18
				5. Przynależność administracyjna
				Województwo Zachodniopomorski Powiat Gryfiński Gmina Gryfino
				6. Forma ochrony
				7. Opracowanie karty adresowej (autor, data i podpis) Piotr Górkiewicz, 12.2012

GMINNA EWIDENCJA ZABYTKÓW Krajnik


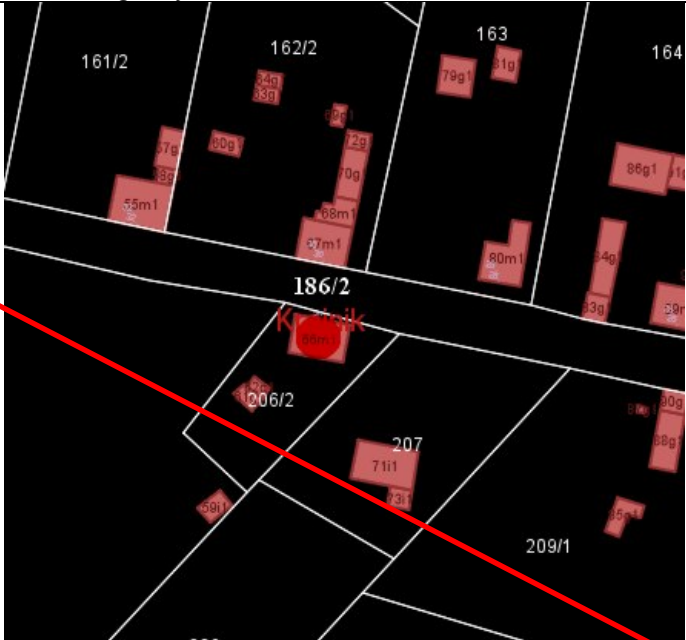
GEZ	KARTA ADRESOWA ZABYTKU NIERUCHOMEGO		3. Miejscowość
1. Nazwa Budynek mieszkalny nr 22	2. Czas powstania początek XX w	Krajnik	
8. Fotografia z opisem wskazującym orientację albo mapę z zaznaczeniem stanowiskiem archeologicznym			4. Adres Krajnik nr 22
			5. Przynależność administracyjna Województwo Zachodniopomorski Powiat Gryfiński Gmina Gryfino
			6. Forma ochrony Uchwała nr XX/266/2000 Rady Miejskiej w Gryfinie z dnia 29 czerwca 2000r., w sprawie uchwalenia zmiany planu ogólnego zagospodarowania przestrzennego miasta i gminy Gryfino – rejon wsi Krajnik, Krzypnica, Nowe Czarnowo. (MR)
			7. Opracowanie karty adresowej (autor, data i podpis) Piotr Górkiewicz, 12.2012

GMINNA EWIDENCJA ZABYTKÓW Krajnik

GEZ	KARTA ADRESOWA ZABYTKU NIERUCHOMEGO		3. Miejscowość
1. Nazwa Budynek mieszkalny nr 24	2. Czas powstania lata 10-te XX w.	Krajnik	
8. Fotografia z opisem wskazującym orientację albo mapę z zaznaczeniem stanowiskiem archeologicznym		4. Adres Krajnik 24	
		5. Przynależność administracyjna Województwo Zachodniopomorskie Powiat Gryfiński Gmina Gryfino	
		6. Forma ochrony Uchwała nr XX/266/2000 Rady Miejskiej w Gryfinie z dnia 29 czerwca 2000r., w sprawie uchwalenia zmiany planu ogólnego zagospodarowania przestrzennego miasta i gminy Gryfino – rejon wsi Krajnik, Krzypnica, Nowe Czarnowo. (MR)	
		7. Opracowanie karty adresowej (autor, data i podpis) Piotr Górkiewicz, 12.2012	

GMINNA EWIDENCJA ZABYTKÓW Krajnik

WYKREŚLONO

GEZ		KARTA ADRESOWA ZABYTKU NIERUCHOMEGO		3. Miejscowość
1. Nazwa		2. Czas powstania		Krajnik
Budynek mieszkalny nr 29		Koniec XIX w.,		
8. Fotografia z opisem wskazującym orientację albo mapę z zaznaczeniem stanowiskiem archeologicznym				4. Adres
				Krajnik nr 29
				5. Przynależność administracyjna
				Województwo Zachodniopomorskie Powiat Gryfiński Gmina Gryfino
				6. Forma ochrony Uchwała nr XX/266/2000 Rady Miejskiej w Gryfinie z dnia 29 czerwca 2000r., w sprawie uchwalenia zmiany planu ogólnego zagospodarowania przestrzennego miasta i gminy Gryfino – rejon wsi Krajnik, Krzypnica, Nowe Czarnowo. (MR)
				7. Opracowanie karty adresowej (autor, data i podpis) Piotr Górkiewicz, 12.2012

GMINNA EWIDENCJA ZABYTKÓW Krajnik

GEZ	KARTA ADRESOWA ZABYTKU NIERUCHOMEGO		3. Miejscowość
1. Nazwa Budynek nr 44	2. Czas powstania pocz. XX w.,	Krajnik	
8. Fotografia z opisem wskazującym orientację albo mapę z zaznaczeniem stanowiskiem archeologicznym			4. Adres Krajnik nr 44 5. Przynależność administracyjna Województwo Zachodniopomorskie Powiat Gryfiński Gmina Gryfino 6. Forma ochrony 7. Opracowanie karty adresowej (autor, data i podpis) Piotr Górkiewicz, 12.2012
			

GMINNA EWIDENCJA ZABYTKÓW Krajnik

GEZ	KARTA ADRESOWA ZABYTKU NIERUCHOMEGO		3. Miejscowość
1. Nazwa Budynek gospodarczy przy budynku nr 22	2. Czas powstania XX w., lata 30	Krajnik	
8. Fotografia z opisem wskazującym orientację albo mapę z zaznaczeniem stanowiskiem archeologicznym 			4. Adres Krajnik 22 5. Przynależność administracyjna Województwo Zachodniopomorskie Powiat Gryfiński Gmina Gryfino 6. Forma ochrony 7. Opracowanie karty adresowej (autor, data i podpis) Piotr Górkiewicz, 12.2012

GMINNA EWIDENCJA ZABYTKÓW **Krajnik**

GEZ	KARTA ADRESOWA ZABYTKU NIERUCHOMEGO		3. Miejscowość
1. Nazwa Budynek mieszkalny nr 12	2. Czas powstania XX w., lata 30	Krajnik	
8. Fotografia z opisem wskazującym orientację albo mapę z zaznaczeniem stanowiskiem archeologicznym			4. Adres Krajnik 12 5. Przynależność administracyjna Województwo Zachodniopomorskie Powiat Gryfiński Gmina Gryfino 6. Forma ochrony 7. Opracowanie karty adresowej (autor, data i podpis) Piotr Górkiewicz, 12.2012
			