

GMINNA EWIDENCJA ZABYTKÓW DLA miasta GRYFINO

KARTY ADRESOWE

Gryfino	4
Kościół p.w. Narodzenia NMP	4
Teren starego miasta w Gryfinie	5
Budynek mieszkalny nr 4 (1-go Maja)	6
Budynek mieszkalny nr 5 (1-go Maja)	7
Budynek Urzędu Miasta i Gminy	8
Dworzec kolejowy	9
Wieża ciśnień	10
Budynek mieszkalny nr 11 (9-go Maja)	11
Budynek mieszkalny nr 13 (9-go Maja)	12
Budynek mieszkalny nr 12 (9-go Maja)	13
Budynek mieszkalny nr 17 (B. Chrobrego)	14
Budynek mieszkalny nr 19 (B. Chrobrego)	15
Budynek mieszkalny nr 33 (B. Chrobrego)	16
Budynek mieszkalno nr 50 (B. Chrobrego)	17
Budynek willi ob. Gryfiński Dom Kultury: obiekt - I	18
Budynek willi ob. Gryfiński Dom Kultury: obiekt - III budynek gospodarczy obecnie pracownia teatralna	19
Budynek willi ob. Gryfiński Dom Kultury: obiekt – III ob. Centrum Informacji Turystycznej	20
Budynek willi ob. Gryfiński Dom Kultury: obiekt –IV – studnia	21
Budynek willi ob. Gryfiński Dom Kultury: obiekt – V – rzeźba	22
Budynek willi ob. Gryfiński Dom Kultury: obiekt : VI – postument	23
Budynek willi ob. Gryfiński Dom Kultury: obiekt : VII – fontanna	24
Budynek willi ob. Gryfiński Dom Kultury: obiekt : VIII – sadzawka	25
Budynek willi ob. Gryfiński Dom Kultury: IX – brama, rzeźby lwów	26
Budynek willi ob. Gryfiński Dom Kultury: X – brama na dziedziniec	27
Budynek Sądu nr 2 (Grunwaldzka)	28
Willa – „Biała rezydencja” nr 7 (Grunwaldzka)	29
Apteka nr 6 (Grunwaldzka)	30
Budynek mieszkalny nr 8 (Grunwaldzka)	31
Budynek mieszkalny nr 11 (Kościuszki)	32


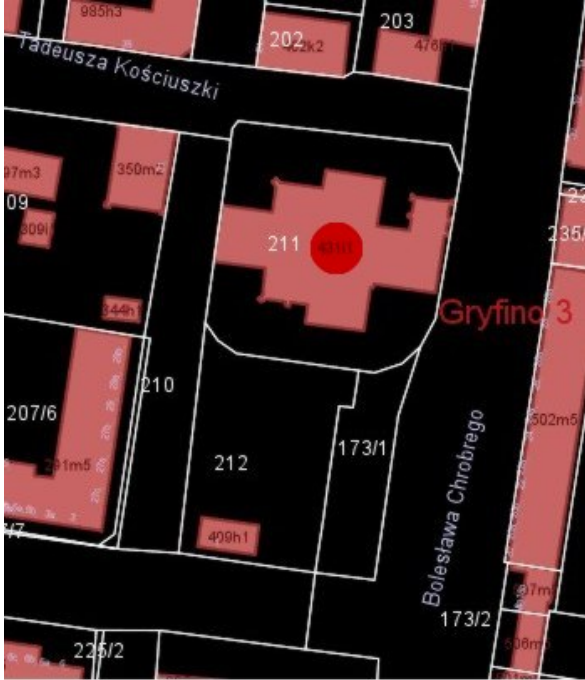
GMINNA EWIDENCJA ZABYTKÓW DLA miasta GRYFINO

Budynek mieszkalny nr 12 (Kościuszki)	33
Budynek mieszkalny nr 13 (Kościuszki)	34
Budynek mieszkalny nr 18 (Kościelna)	35
Budynek mieszkalny nr 20 (Kościelna)	36
Budynek mieszkalny nr 22 (Kościelna)	37
Budynek mieszkalny nr 25 (Kościelna)	38
Budynek biblioteki	39
Budynek plebani przy Kościele Parafialnym Rzym.-Kat. pw. Narodzenia NMP	40
Dawny młyn, magazyn zbożowy, obmurowany kanał regulujący strumień wody częściowo zamurowany	41
Budynek mieszkalny nr 6 (Łużycka)	42
Budynek mieszkalny nr 20 (Łużycka)	43
Kamienica nr 20 (Niepodległości)	44
Kamienica nr 18 (Niepodległości)	45
Budynek Szpitala nr 5 (Parkowa)	46
Stacja Pomp (Pomorska)	47
Kaplica cmentarna	48
Kostnica	49
Budynek Urzędu Pocztowego wraz z przyległym terenem i budynkami gospodarczymi: I – Budynek Urzędu Pocztowego	50
Budynek Urzędu Pocztowego wraz z przyległym terenem i budynkami gospodarczymi: II – budynek gospodarczy	51
Budynek Starostwa Powiatowego (dawniej szkoła)	52
Budynek mieszkalny nr 7 (Sprzymierzonych)	53
Budynek mieszkalny nr 11 (Grunwaldzka)	54
Budynek mieszkalny nr 2 (Szczecińska)	55
Budynek mieszkalny nr 13 (Szczecińska)	56
Budynek mieszkalny nr 42 (Szczecińska)	57
Zespół budynków rzeźni: I – bud. administracyjno - mieszkalny	58
Zespół budynków rzeźni: II – bud. adm.	59
Zespół budynków rzeźni: III – wartownia	60
Zespół budynków rzeźni: IV – hala uboju	61
Zespół budynków rzeźni: V – hala wyrchów wędliniarskich	62
Zespół budynków rzeźni: VI – hala rozbioru	63
Zespół budynków rzeźni: VII – magazyn	64
Zespół budynków rzeźni: VIII – kotłownia	65
Zespół budynków rzeźni: IX – wieża ciśnień	66
Zespół budynków rzeźni: X – hala rozbioru	67

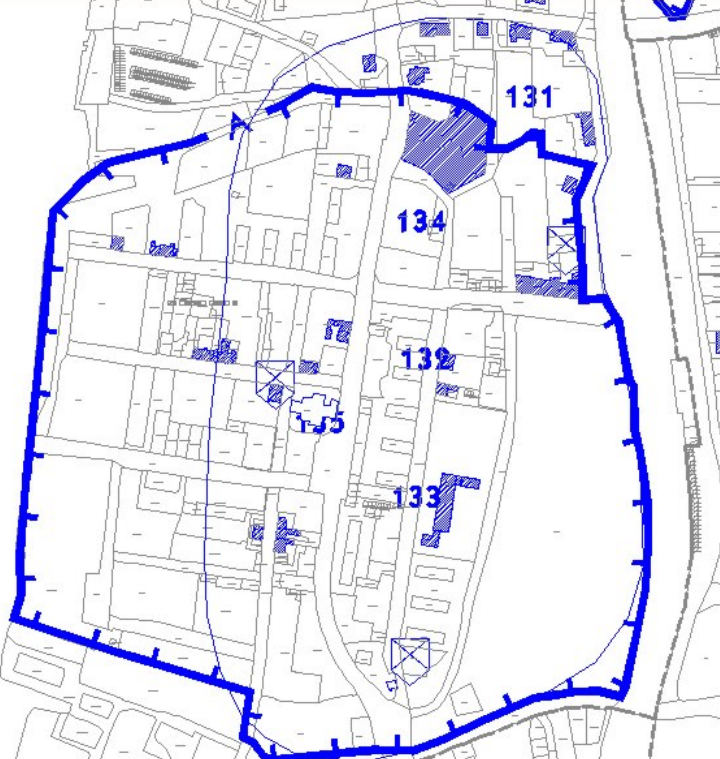
GMINNA EWIDENCJA ZABYTKÓW DLA miasta GRYFINO

Mury obronne: odcinek – I, pñ. wsch. strona miasta, przy ul. Niepodległõci	68
Mury obronne: odcinek – II , pñd. wsch. strona miasta, w sãsiedztwie parku i Bramy Bañskiej	69
Mury obronne: odcinek – III , poñudniowa strona miasta od Bramy Bañskiej do ul. Koñcielnej.....	70
Mury obronne: odcinek – IV , poñudniowa strona miasta od ul. Koñcielnej w kierunku zachodnim.....	71
Mury obronne: odcinek – V, poñudniowa strona miasta.....	72
Mury obronne: odcinek – VI, poñudniowo – zachodnia strona miasta	73
Mury obronne: odcinek – VII, pñnocna strona miasta (przy wyjeździe w kierunku Szczecina)	74
Mury obronne: odcinek – Brama Bañska	75
Budynek po fabryczny	76

GMINNA EWIDENCJA ZABYTKÓW DLA miasta GRYFINO

GEZ	KARTA ADRESOWA ZABYTKU NIERUCHOMEGO		3. Miejscowość
1. Nazwa Kościół p.w. Narodzenia NMP	2. Czas powstania 3 ćw. XIII w. XIV-XV w.	Gryfino	
8. Fotografia z opisem wskazującym orientację albo mapę z zaznaczeniem stanowiskiem archeologicznym		4. Adres ul. Kościelna 31	
		5. Przynależność administracyjna	
		<p>Województwo Zachodniopomorskie Powiat Gryfiński Gmina Gryfino</p>	
		<p>6. Forma ochrony Rejestr zabytków WKZ Nr 97 data 15.05.1956r. Rejestr zabytków województwa zachodniopomorskiego Nr.A-960 data 2011 Plan miejscowy: Uchwała Nr XXXVI/492/01 Rady Miejskiej w Gryfinie z dnia 15 listopada 2001r., w sprawie uchwalenia zmiany w planie ogólnym zagospodarowania przestrzennego miasta Gryfino – rejon Starego Miasta 2 (5.UPr)</p>	
		<p>7. Opracowanie karty adresowej (autor, data i podpis) Piotr Górkiewicz, 12.2012</p>	


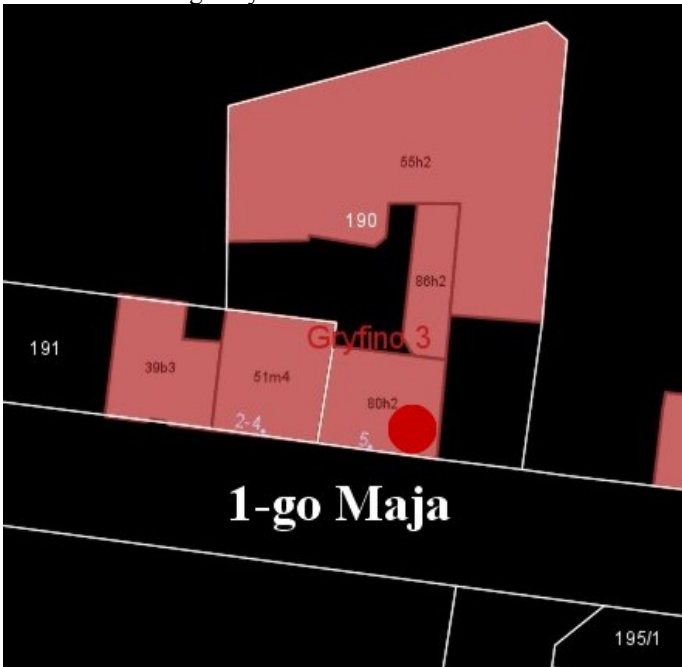
GMINNA EWIDENCJA ZABYTKÓW DLA miasta GRYFINO

GEZ	KARTA ADRESOWA ZABYTKU NIERUCHOMEGO		3. Miejscowość
1. Nazwa	2. Czas powstania		Gryfino
<p>Teren starego miasta w Gryfinie</p> <p>-fragmenty murów obronnych ,Baszta Bańska, kościół z renesansową aboną.</p> <p>-domy mieszkalne z 2 połowy XIX i początku XX.</p> <p>-kwartały nadodrzańskie, neorenesansowe kamienice, dawny młyn z 2poł XIX w, budynek magazynowy z 1927r.</p>		4. Adres Gryfino	
8. Fotografia z opisem wskazującym orientację albo mapę z zaznaczeniem stanowiskiem archeologicznym		5. Przynależność administracyjna	
		<p>Województwo Zachodniopomorskie Powiat Gryfiński Gmina Gryfino</p>	
		<p>6. Forma ochrony Rejestr zabytków Nr. dec.73, data 29.10.1955r. Plan miejscowy: Uchwała Nr XXXVI/491/01 Uchwała Nr XXXVI/491/02 Uchwała Nr XLIX/529/10</p>	
		<p>7. Opracowanie karty adresowej (autor, data i podpis) Piotr Górkiewicz, 12.2012</p>	

GMINNA EWIDENCJA ZABYTKÓW DLA miasta GRYFINO

GEZ	KARTA ADRESOWA ZABYTKU NIERUCHOMEGO		3. Miejscowość
1. Nazwa Budynek mieszkalny nr 4 (1-go Maja)	2. Czas powstania		Gryfino
8. Fotografia z opisem wskazującym orientację albo mapę z zaznaczeniem stanowiskiem archeologicznym			4. Adres ul. 1-go Maja nr 2-4
			5. Przynależność administracyjna Województwo Zachodniopomorskie Powiat Gryfiński Gmina Gryfino
			6. Forma ochrony Plan miejscowy: Uchwała Nr XXXVI/491/01 Rady Miejskiej w Gryfinie z dnia 15 listopada 2001r., w sprawie uchwalenia zmiany w planie ogólnym zagospodarowania przestrzennego miasta Gryfino – rejon Starego Miasta 1 (19.UPa/ch.)
			7. Opracowanie karty adresowej (autor, data i podpis) Piotr Górkiewicz, 12.2012



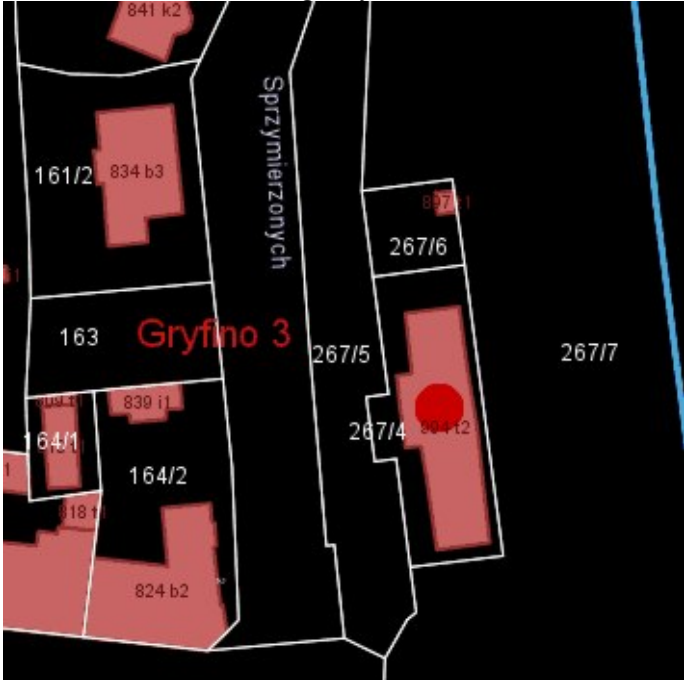
GMINNA EWIDENCJA ZABYTKÓW DLA miasta GRYFINO

GEZ	KARTA ADRESOWA ZABYTKU NIERUCHOMEGO		3. Miejscowość
1. Nazwa Budynek mieszkalny nr 5 (1-go Maja)	2. Czas powstania		Gryfino
8. Fotografia z opisem wskazującym orientację albo mapę z zaznaczeniem stanowiskiem archeologicznym			4. Adres 1-go Maja nr 5 5. Przynależność administracyjna Województwo Zachodniopomorskie Powiat Gryfiński Gmina Gryfino 6. Forma ochrony Plan miejscowy: Uchwała Nr XXXVI/491/01 Rady Miejskiej w Gryfinie z dnia 15 listopada 2001r., w sprawie uchwalenia zmiany w planie ogólnym zagospodarowania przestrzennego miasta Gryfino – rejon Starego Miasta 1 (19.UPa/ch). 7. Opracowanie karty adresowej (autor, data i podpis) Piotr Górkiewicz, 12.2012
			

GMINNA EWIDENCJA ZABYTKÓW DLA miasta GRYFINO

GEZ		KARTA ADRESOWA ZABYTKU NIERUCHOMEGO		3. Miejscowość
1. Nazwa		2. Czas powstania		Gryfino
Budynek Urzędu Miasta i Gminy		XIX w		
8. Fotografia z opisem wskazującym orientację albo mapę z zaznaczeniem stanowiskiem archeologicznym				4. Adres
				1-go Maja nr 16
				5. Przynależność administracyjna
				Województwo Zachodniopomorskie Powiat Gryfiński Gmina Gryfino
				6. Forma ochrony Plan miejscowy: Uchwała Nr VII/104/03 Rady Miejskiej w Gryfinie z dnia 2003r., w sprawie uchwalenia zmiany w planie ogólnym zagospodarowania przestrzennego miasta Gryfino – dla obszaru położonego pomiędzy ulicami Grunwaldzką, Sprzymierzonych, 1Maja i Bolesława Chrobrego (11 UA/Uk)
				7. Opracowanie karty adresowej (autor, data i podpis) Piotr Górkiewicz, 12.2012



GMINNA EWIDENCJA ZABYTKÓW DLA miasta GRYFINO

GEZ	KARTA ADRESOWA ZABYTKU NIERUCHOMEGO		3. Miejscowość
1. Nazwa Dworzec kolejowy	2. Czas powstania		Gryfino
8. Fotografia z opisem wskazującym orientację albo mapę z zaznaczeniem stanowiskiem archeologicznym			4. Adres
			ul. Sprzymierzonych
			5. Przynależność administracyjna Województwo Zachodniopomorskie Powiat Gryfiński Gmina Gryfino
			6. Forma ochrony Plan miejscowy: Uchwała Nr XLIX/529/10 Rady Miejskiej w Gryfinie z dnia 28 stycznia 2010r., w sprawie uchwalenia miejscowego planu zagospodarowania przestrzennego miasta Gryfino, w obrębach 3 i 5 miasta Gryfino – Park Miejski. (G5-55.U.37)
			7. Opracowanie karty adresowej (autor, data i podpis) Piotr Górkiewicz, 12.2012

GMINNA EWIDENCJA ZABYTKÓW DLA miasta GRYFINO

GEZ		KARTA ADRESOWA ZABYTKU NIERUCHOMEGO		3. Miejscowość
1. Nazwa		2. Czas powstania		Gryfino
Wieża ciśnień		1957 r.		
8. Fotografia z opisem wskazującym orientację albo mapę z zaznaczeniem stanowiskiem archeologicznym				4. Adres
				ul. 9-go Maja
				5. Przynależność administracyjna
				Województwo Zachodniopomorskie Powiat Gryfiński Gmina Gryfino
				6. Forma ochrony
				7. Opracowanie karty adresowej (autor, data i podpis) Piotr Górkiewicz, 12.2012

GMINNA EWIDENCJA ZABYTKÓW DLA miasta GRYFINO

GEZ	KARTA ADRESOWA ZABYTKU NIERUCHOMEGO		3. Miejscowość
1. Nazwa Budynek mieszkalny nr 11 (9-go Maja)	2. Czas powstania pocz. XX w.		Gryfino
8. Fotografia z opisem wskazującym orientację albo mapę z zaznaczeniem stanowiskiem archeologicznym			4. Adres
			ul. 9-go Maja nr 11
			5. Przynależność administracyjna
			Województwo Zachodniopomorskie Powiat Gryfiński Gmina Gryfino
			6. Forma ochrony
			7. Opracowanie karty adresowej (autor, data i podpis) Piotr Górkiewicz, 12.2012

GMINNA EWIDENCJA ZABYTKÓW DLA miasta GRYFINO

GEZ	KARTA ADRESOWA ZABYTKU NIERUCHOMEGO		3. Miejscowość
1. Nazwa Budynek mieszkalny nr 13 (9-go Maja)	2. Czas powstania pocz. XX w.	Gryfino	
8. Fotografia z opisem wskazującym orientację albo mapę z zaznaczeniem stanowiskiem archeologicznym		4. Adres	ul. 9-go Maja nr 13
			5. Przynależność administracyjna Województwo Zachodniopomorskie Powiat Gryfiński Gmina Gryfino
		6. Forma ochrony	
		7. Opracowanie karty adresowej (autor, data i podpis)	Piotr Górkiewicz, 12.2012

GMINNA EWIDENCJA ZABYTKÓW DLA miasta GRYFINO

GEZ		KARTA ADRESOWA ZABYTKU NIERUCHOMEGO		3. Miejscowość
1. Nazwa		2. Czas powstania		Gryfino
Budynek mieszkalny nr 12 (9-go Maja)		pocz. XX w.		
8. Fotografia z opisem wskazującym orientację albo mapę z zaznaczeniem stanowisk archeologicznym				4. Adres
				ul. 9-go Maja nr 12
				5. Przynależność administracyjna
		Województwo Zachodniopomorski Powiat Gryfiński Gmina Gryfino		6. Forma ochrony
		7. Opracowanie karty adresowej (autor, data i podpis) Piotr Górkiewicz, 12.2012		

GMINNA EWIDENCJA ZABYTKÓW DLA miasta GRYFINO

GEZ	KARTA ADRESOWA ZABYTKU NIERUCHOMEGO		3. Miejscowość
1. Nazwa Budynek mieszkalny nr 17 (B. Chrobrego)	2. Czas powstania XIX/XXw.		Gryfino
8. Fotografia z opisem wskazującym orientację albo mapę z zaznaczeniem stanowiskiem archeologicznym			4. Adres
			ul. B. Chrobrego nr 17
			
			7. Opracowanie karty adresowej (autor, data i podpis) Piotr Górkiewicz, 12.2012



GMINNA EWIDENCJA ZABYTKÓW DLA miasta GRYFINO

GEZ	KARTA ADRESOWA ZABYTKU NIERUCHOMEGO		3. Miejscowość
1. Nazwa Budynek mieszkalny nr 19 (B. Chrobrego)	2. Czas powstania		Gryfino
8. Fotografia z opisem wskazującym orientację albo mapę z zaznaczeniem stanowiskiem archeologicznym			4. Adres ul. B. Chrobrego nr 19 5. Przynależność administracyjna Województwo Zachodniopomorskie Powiat Gryfiński Gmina Gryfino 6. Forma ochrony Plan miejscowy: Uchwała Nr XXXVI/492/01 Rady Miejskiej w Gryfinie z dnia 15 listopada 2001r., w sprawie uchwalenia zmiany w planie ogólnym zagospodarowania przestrzennego miasta Gryfino – rejon Starego Miasta 2 (4.UPa/UPk/UC/ch) 7. Opracowanie karty adresowej (autor, data i podpis) Piotr Górkiewicz, 12.2012
			

GMINNA EWIDENCJA ZABYTKÓW DLA miasta GRYFINO

GEZ	KARTA ADRESOWA ZABYTKU NIERUCHOMEGO		3. Miejscowość
1. Nazwa Budynek mieszkalny nr 33 (B. Chrobrego)	2. Czas powstania		Gryfino
8. Fotografia z opisem wskazującym orientację albo mapę z zaznaczeniem stanowiskiem archeologicznym			4. Adres
			ul. B. Chrobrego nr 33
			
			7. Opracowanie karty adresowej (autor, data i podpis) Piotr Górkiewicz, 12.2012

GMINNA EWIDENCJA ZABYTKÓW DLA miasta GRYFINO

GEZ	KARTA ADRESOWA ZABYTKU NIERUCHOMEGO		3. Miejscowość
1. Nazwa Budynek mieszkalno nr 50 (B. Chrobrego)	2. Czas powstania		Gryfino
8. Fotografia z opisem wskazującym orientację albo mapę z zaznaczeniem stanowiskiem archeologicznym			4. Adres
			
			ul. B. Chrobrego nr 50 5. Przynależność administracyjna Województwo Zachodniopomorskie Powiat Gryfiński Gmina Gryfino
6. Forma ochrony Plan miejscowy: Uchwała NR VII/104/03 Rady Miejskiej w Gryfinie z dnia 24 kwietnia 2003r., w sprawie obszaru położonego pomiędzy ulicami: Grunwaldzką, Sprzymierzonych, 1 Maja i Bolesława Chrobrego.(2Uk)			
			7. Opracowanie karty adresowej (autor, data i podpis) Piotr Górkiewicz, 12.2012


GMINNA EWIDENCJA ZABYTKÓW DLA miasta GRYFINO

GEZ	KARTA ADRESOWA ZABYTKU NIERUCHOMEGO		3. Miejscowość	
1. Nazwa Budynek willi ob. Gryfiński Dom Kultury: obiekt - I	2. Czas powstania I ćw. XX w.	Gryfino		
8. Fotografia z opisem wskazującym orientację albo mapę z zaznaczeniem stanowiskiem archeologicznym			4. Adres	
			ul. B. Chrobrego nr 48	
			5. Przynależność administracyjna Województwo Zachodniopomorskie Powiat Gryfiński Gmina Gryfino	
			6. Forma ochrony Rejestr zabytków Nr. A-626, data 25.06.2010r. Plan miejscowy: Uchwała Nr VII/104/03 Rady Miejskiej w Gryfinie z dnia 2003r., w sprawie uchwalenia zmiany w planie ogólnym zagospodarowania przestrzennego miasta Gryfino – dla obszaru położonego pomiędzy ulicami Grunwaldzką, Sprzymierzonych , 1Maja i Bolesława Chrobrego (1UKp)	
			7. Opracowanie karty adresowej (autor, data i podpis) Piotr Górkiewicz, 12.2012	

GMINNA EWIDENCJA ZABYTKÓW DLA miasta GRYFINO

GEZ	KARTA ADRESOWA ZABYTKU NIERUCHOMEGO		3. Miejscowość
<p>1. Nazwa</p> <p>Budynek willi ob. Gryfiński Dom Kultury: obiekt - III budynek gospodarczy obecnie pracownia teatralna</p>	<p>2. Czas powstania</p> <p>I ćw. XX w</p>	<p>Gryfino</p>	
<p>8. Fotografia z opisem wskazującym orientację albo mapę z zaznaczeniem stanowiskiem archeologicznym</p> 			<p>4. Adres</p> <p>ul. B. Chrobrego nr 48</p> <p>5. Przynależność administracyjna</p> <p>Województwo Zachodniopomorskie Powiat Gryfiński Gmina Gryfino</p> <p>6. Forma ochrony</p> <p>Plan miejscowy: Uchwała Nr VII/104/03 Rady Miejskiej w Gryfinie z dnia 2003r., w sprawie uchwalenia zmiany w planie ogólnym zagospodarowania przestrzennego miasta Gryfino – dla obszaru położonego pomiędzy ulicami Grunwaldzką, Sprzymierzonych, 1Maja i Bolesława Chrobrego (1UKp)</p> <p>7. Opracowanie karty adresowej (autor, data i podpis)</p> <p>Piotr Górkiewicz, 12.2012</p>

GMINNA EWIDENCJA ZABYTKÓW DLA miasta GRYFINO

GEZ		KARTA ADRESOWA ZABYTKU NIERUCHOMEGO		3. Miejscowość
1. Nazwa		2. Czas powstania		Gryfino
Budynek willi ob. Gryfiński Dom Kultury: obiekt – III ob. Centrum Informacji Turystycznej		I ćw. XX w		
8. Fotografia z opisem wskazującym orientację albo mapę z zaznaczeniem stanowiskiem archeologicznym				4. Adres
				ul. B. Chrobrego nr 48
				5. Przynależność administracyjna
				Województwo Zachodniopomorskie Powiat Gryfiński Gmina Gryfino
				6. Forma ochrony Rejestr zabytków Nr. A-626, data 25.06.2010r. Plan miejscowy: Uchwała Nr VII/104/03 Rady Miejskiej w Gryfinie z dnia 2003r., w sprawie uchwalenia zmiany w planie ogólnym zagospodarowania przestrzennego miasta Gryfino – dla obszaru położonego pomiędzy ulicami Grunwaldzką, Sprzymierzonych, 1Maja i Bolesława Chrobrego (1UKp)
				7. Opracowanie karty adresowej (autor, data i podpis) Piotr Górkiewicz, 12.2012


GMINNA EWIDENCJA ZABYTKÓW DLA miasta GRYFINO

GEZ	KARTA ADRESOWA ZABYTKU NIERUCHOMEGO		3. Miejscowość	
1. Nazwa Budynek willi ob. Gryfiński Dom Kultury: obiekt –IV – studnia	2. Czas powstania I ćw. XX w	Gryfino		
8. Fotografia z opisem wskazującym orientację albo mapę z zaznaczeniem stanowiskiem archeologicznym			4. Adres	
			ul. B. Chrobrego nr 48	
			5. Przynależność administracyjna Województwo Zachodniopomorskie Powiat Gryfiński Gmina Gryfino	
			6. Forma ochrony Rejestr zabytków Nr. A-626, data 25.06.2010r. Plan miejscowy: Uchwała Nr VII/104/03 Rady Miejskiej w Gryfinie z dnia 2003r., w sprawie uchwalenia zmiany w planie ogólnym zagospodarowania przestrzennego miasta Gryfino – dla obszaru położonego pomiędzy ulicami Grunwaldzką, Sprzymierzonych, 1Maja i Bolesława Chrobrego (1UKp)	
			7. Opracowanie karty adresowej (autor, data i podpis) Piotr Górkiewicz, 12.2012	

GMINNA EWIDENCJA ZABYTKÓW DLA miasta GRYFINO

GEZ	KARTA ADRESOWA ZABYTKU NIERUCHOMEGO		3. Miejscowość
<p>1. Nazwa</p> <p>Budynek willi ob. Gryfiński Dom Kultury: obiekt – V – rzeźba</p>	<p>2. Czas powstania</p> <p>I ćw. XX w</p>		<p>Gryfino</p>
<p>8. Fotografia z opisem wskazującym orientację albo mapę z zaznaczeniem stanowiskiem archeologicznym</p>			<p>4. Adres</p>
			<p>ul. B. Chrobrego nr 48</p>
 <p>ul. Chrobrego</p> <p>ul. Niepodległości</p> <p>153</p> <p>154/2</p> <p>154/1</p> <p>1:1000</p> <p>I - budynek mieszkalny, ob. MDK II - budynek gospodarczy, ob. strzelnica MDK III - bud. gosp. ob. magazyn IV - studnia V - rzeźba VI - postument VII - sadzawka VIII - " " IX - brama, rzeźby lwów X - brama na dziedziniec</p>			<p>5. Przynależność administracyjna</p>
			<p>Województwo Zachodniopomorskie Powiat Gryfiński Gmina Gryfino</p>
			<p>6. Forma ochrony</p> <p>Rejestr zabytków Nr. A-626, data 25.06.2010r.</p> <p>Plan miejscowy: Uchwała Nr VII/104/03 Rady Miejskiej w Gryfinie z dnia 2003r., w sprawie uchwalenia zmiany w planie ogólnym zagospodarowania przestrzennego miasta Gryfino – dla obszaru położonego pomiędzy ulicami Grunwaldzką, Sprzymierzonych, 1Maja i Bolesława Chrobrego (1UKp)</p>
			<p>7. Opracowanie karty adresowej (autor, data i podpis)</p> <p>Piotr Górkiewicz, 12.2012</p>

GMINNA EWIDENCJA ZABYTKÓW DLA miasta GRYFINO

GEZ	KARTA ADRESOWA ZABYTKU NIERUCHOMEGO		3. Miejscowość
1. Nazwa Budynek willi ob. Gryfiński Dom Kultury: obiekt : VI – postument	2. Czas powstania I ćw. XX w	Gryfino	
8. Fotografia z opisem wskazującym orientację albo mapę z zaznaczeniem stanowiskiem archeologicznym 		4. Adres ul. B. Chrobrego nr 48	5. Przynależność administracyjna Województwo Zachodniopomorskie Powiat Gryfiński Gmina Gryfino
		6. Forma ochrony Rejestr zabytków Nr. A-626, data 25.06.2010r. Plan miejscowy: Uchwała Nr VII/104/03 Rady Miejskiej w Gryfinie z dnia 2003r., w sprawie uchwalenia zmiany w planie ogólnym zagospodarowania przestrzennego miasta Gryfino – dla obszaru położonego pomiędzy ulicami Grunwaldzką, Sprzymierzonych, 1Maja i Bolesława Chrobrego (1UKp)	7. Opracowanie karty adresowej (autor, data i podpis) Piotr Górkiewicz, 12.2012


GMINNA EWIDENCJA ZABYTKÓW DLA miasta GRYFINO

GEZ	KARTA ADRESOWA ZABYTKU NIERUCHOMEGO		3. Miejscowość
1. Nazwa Budynek willi ob. Gryfiński Dom Kultury: obiekt : VII – fontanna	2. Czas powstania I ćw. XX w	Gryfino	
8. Fotografia z opisem wskazującym orientację albo mapę z zaznaczeniem stanowiskiem archeologicznym 		4. Adres ul. B. Chrobrego nr 48	5. Przynależność administracyjna Województwo Zachodniopomorskie Powiat Gryfiński Gmina Gryfino
		6. Forma ochrony Rejestr zabytków Nr. A-626, data 25.06.2010r. Plan miejscowy: Uchwała Nr VII/104/03 Rady Miejskiej w Gryfinie z dnia 2003r., w sprawie uchwalenia zmiany w planie ogólnym zagospodarowania przestrzennego miasta Gryfino – dla obszaru położonego pomiędzy ulicami Grunwaldzką, Sprzymierzonych, 1Maja i Bolesława Chrobrego (1UKp)	
		7. Opracowanie karty adresowej (autor, data i podpis) Piotr Górkiewicz, 12.2012	


GMINNA EWIDENCJA ZABYTKÓW DLA miasta GRYFINO

GEZ		KARTA ADRESOWA ZABYTKU NIERUCHOMEGO		3. Miejscowość	
1. Nazwa		2. Czas powstania		Gryfino	
Budynek willi ob. Gryfiński Dom Kultury: obiekt : VIII – sadzawka		I ćw. XX w			
8. Fotografia z opisem wskazującym orientację albo mapę z zaznaczeniem stanowiskiem archeologicznym				4. Adres	
				ul. B. Chrobrego nr 48	
				5. Przynależność administracyjna	
				Województwo	
				Zachodniopomorskie	
				Powiat	
Gryfiński					
Gmina					
Gryfino					
6. Forma ochrony				6. Forma ochrony	
Rejestr zabytków				Rejestr zabytków	
Nr. A-626, data 25.06.2010r.				Nr. A-626, data 25.06.2010r.	
Plan miejscowy:				Plan miejscowy:	
Uchwała Nr VII/104/03 Rady Miejskiej w Gryfinie z dnia 2003r., w sprawie uchwalenia zmiany w planie ogólnym zagospodarowania przestrzennego miasta Gryfino – dla obszaru położonego pomiędzy ulicami Grunwaldzką, Sprzymierzonych, 1Maja i Bolesława Chrobrego (1UKp)				Uchwała Nr VII/104/03 Rady Miejskiej w Gryfinie z dnia 2003r., w sprawie uchwalenia zmiany w planie ogólnym zagospodarowania przestrzennego miasta Gryfino – dla obszaru położonego pomiędzy ulicami Grunwaldzką, Sprzymierzonych, 1Maja i Bolesława Chrobrego (1UKp)	
7. Opracowanie karty adresowej (autor, data i podpis)				7. Opracowanie karty adresowej (autor, data i podpis)	
Piotr Górkiewicz, 12.2012				Piotr Górkiewicz, 12.2012	

GMINNA EWIDENCJA ZABYTKÓW DLA miasta GRYFINO

GEZ	KARTA ADRESOWA ZABYTKU NIERUCHOMEGO		3. Miejscowość
1. Nazwa Budynek willi ob. Gryfiński Dom Kultury: IX – brama, rzeźby lwów	2. Czas powstania I ćw. XX w	Gryfino	
8. Fotografia z opisem wskazującym orientację albo mapę z zaznaczeniem stanowiskiem archeologicznym 			4. Adres ul. B. Chrobrego nr 48
			5. Przynależność administracyjna Województwo Zachodniopomorskie Powiat Gryfiński Gmina Gryfino
			6. Forma ochrony Rejestr zabytków Nr. A-626, data 25.06.2010r. Plan miejscowy: Uchwała Nr VII/104/03 Rady Miejskiej w Gryfinie z dnia 2003r., w sprawie uchwalenia zmiany w planie ogólnym zagospodarowania przestrzennego miasta Gryfino – dla obszaru położonego pomiędzy ulicami Grunwaldzką, Sprzymierzonych, 1Maja i Bolesława Chrobrego (1UKp)
			7. Opracowanie karty adresowej (autor, data i podpis) Piotr Górkiewicz, 12.2012

GMINNA EWIDENCJA ZABYTKÓW DLA miasta GRYFINO

GEZ	KARTA ADRESOWA ZABYTKU NIERUCHOMEGO		3. Miejscowość
1. Nazwa Budynek willi ob. Gryfiński Dom Kultury: X – brama na dziedziniec	2. Czas powstania I ćw. XX w	Gryfino	
8. Fotografia z opisem wskazującym orientację albo mapę z zaznaczeniem stanowiskiem archeologicznym		4. Adres	
		ul. B. Chrobrego nr 48	
		5. Przynależność administracyjna Województwo Zachodniopomorskie Powiat Gryfiński Gmina Gryfino	
		6. Forma ochrony <u>Rejestr zabytków województwa zachodniopomorskiego</u> Nr. A-626, data 25.06.2010r. <u>Plan miejscowy:</u> Uchwała Nr VII/104/03 Rady Miejskiej w Gryfinie z dnia 2003r., w sprawie uchwalenia zmiany w planie ogólnym zagospodarowania przestrzennego miasta Gryfino – dla obszaru położonego pomiędzy ulicami Grunwaldzką, Sprzymierzonych, 1Maja i Bolesława Chrobrego (1UKp)	
7. Opracowanie karty adresowej (autor, data i podpis) Piotr Górkiewicz, 12.2012			

GMINNA EWIDENCJA ZABYTKÓW DLA miasta GRYFINO

GEZ	KARTA ADRESOWA ZABYTKU NIERUCHOMEGO	3. Miejscowość
1. Nazwa Budynek Sądu nr 2 (Grunwaldzka)	2. Czas powstania k. XIX w.	Gryfino
8. Fotografia z opisem wskazującym orientację albo mapę z zaznaczeniem stanowiskiem archeologicznym		4. Adres ul. Grunwaldzka nr 2 5. Przynależność administracyjna Województwo Zachodniopomorskie Powiat Gryfiński Gmina Gryfino 6. Forma ochrony Plan miejscowy: Uchwała Nr VII/104/03 Rady Miejskiej w Gryfinie z dnia 2003r., w sprawie uchwalenia zmiany w planie ogólnym zagospodarowania przestrzennego miasta Gryfino – dla obszaru położonego pomiędzy ulicami Grunwaldzką, Sprzymierzonych, 1Maja i Bolesława Chrobrego (5UA) 7. Opracowanie karty adresowej (autor, data i podpis) Piotr Górkiewicz, 12.2012
		



GMINNA EWIDENCJA ZABYTKÓW DLA miasta GRYFINO

GEZ	KARTA ADRESOWA ZABYTKU NIERUCHOMEGO		3. Miejscowość
1. Nazwa Willa – „Biała rezydencja” nr 7 (Grunwaldzka)	2. Czas powstania 3 ćw. XIX w.		Gryfino
8. Fotografia z opisem wskazującym orientację albo mapę z zaznaczeniem stanowiskiem archeologicznym			4. Adres
			
			5. Przynależność administracyjna
			Województwo
			Zachodniopomorski
			Powiat
			Gryfiński
			Gmina
			Gryfino
			6. Forma ochrony
			Plan miejscowy:
			Uchwała Nr IV/63/03 Rady
			Miejskiej w Gryfinie z dnia
			30 stycznia 2003r., w sprawie
			uchwalenia zmiany w planie
			ogólnym zagospodarowania
			przestrzennego miasta
			Gryfino
			w rejonie ul. Grunwaldzkiej
			(5.UP/MW/UC)
			7. Opracowanie karty
			adresowej
			(autor, data i podpis)
			Piotr Górkiewicz,
			12.2012

GMINNA EWIDENCJA ZABYTKÓW DLA miasta GRYFINO

GEZ		KARTA ADRESOWA ZABYTKU NIERUCHOMEGO		3. Miejscowość
1. Nazwa		2. Czas powstania		Gryfino
Apteka nr 6 (Grunwaldzka)		k. XIX w.		
8. Fotografia z opisem wskazującym orientację albo mapę z zaznaczeniem stanowiskiem archeologicznym				4. Adres
				ul. Grunwaldzka nr 6
				5. Przynależność administracyjna
				Województwo Zachodniopomorskie Powiat Gryfiński Gmina Gryfino
				6. Forma ochrony Plan miejscowy: Uchwała Nr VII/104/03 Rady Miejskiej w Gryfinie z dnia 2003r., w sprawie uchwalenia zmiany w planie ogólnym zagospodarowania przestrzennego miasta Gryfino – dla obszaru położonego pomiędzy ulicami Grunwaldzką, Sprzymierzonych, 1Maja i Bolesława Chrobrego (6.MW/Uk)- uwaga: plan nie wskazuje tego obiektu jako objętego ewidencją.
				7. Opracowanie karty adresowej (autor, data i podpis) Piotr Górkiewicz, 12.2012


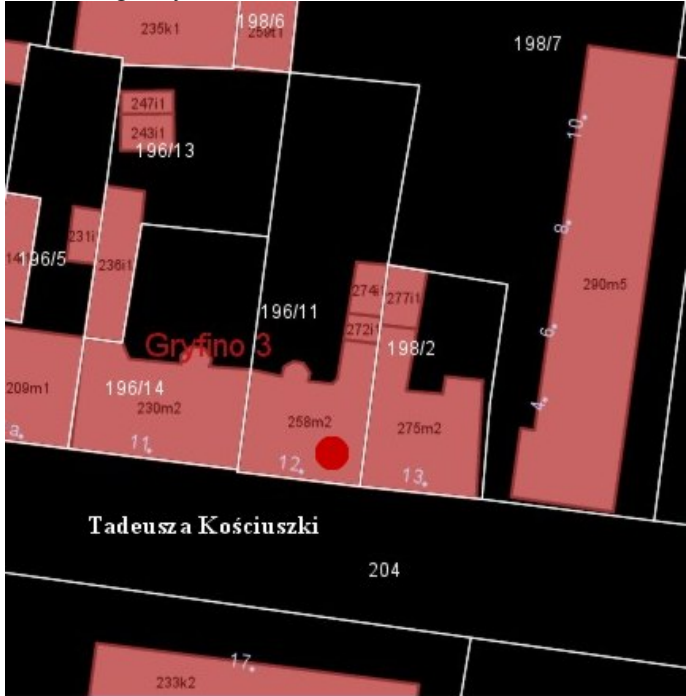
GMINNA EWIDENCJA ZABYTKÓW DLA miasta GRYFINO

GEZ	KARTA ADRESOWA ZABYTKU NIERUCHOMEGO		3. Miejscowość
1. Nazwa Budynek mieszkalny nr 8 (Grunwaldzka)	2. Czas powstania pocz. XXw.		Gryfino
8. Fotografia z opisem wskazującym orientację albo mapę z zaznaczeniem stanowiskiem archeologicznym			4. Adres
			
			ul. Grunwaldzka nr 8 5. Przynależność administracyjna Województwo Zachodniopomorskie Powiat Gryfiński Gmina Gryfino
			6. Forma ochrony Plan miejscowy: Uchwała Nr VII/104/03 Rady Miejskiej w Gryfinie z dnia 2003r., w sprawie uchwalenia zmiany w planie ogólnym zagospodarowania przestrzennego miasta Gryfino – dla obszaru położonego pomiędzy ulicami Grunwaldzką, Sprzymierzonych, 1Maja i Bolesława Chrobrego (8 UA)
			7. Opracowanie karty adresowej (autor, data i podpis) Piotr Górkiewicz, 12.2012

GMINNA EWIDENCJA ZABYTKÓW DLA miasta GRYFINO

GEZ	KARTA ADRESOWA ZABYTKU NIERUCHOMEGO		3. Miejscowość
1. Nazwa Budynek mieszkalny nr 11 (Kościuszki)	2. Czas powstania k. XIX w.	Gryfino	
8. Fotografia z opisem wskazującym orientację albo mapę z zaznaczeniem stanowiskiem archeologicznym			4. Adres
			ul. Kościuszki nr 11
			
			6. Forma ochrony Plan miejscowy: Uchwała Nr XXXVI/492/01 Rady Miejskiej w Gryfinie z dnia 15 listopada 2001r., w sprawie uchwalenia zmiany w planie ogólnym zagospodarowania przestrzennego miasta Gryfino – rejon Starego Miasta 2 (2.MW.)
			7. Opracowanie karty adresowej (autor, data i podpis) Piotr Górkiewicz, 12.2012

GMINNA EWIDENCJA ZABYTKÓW DLA miasta GRYFINO

GEZ	KARTA ADRESOWA ZABYTKU NIERUCHOMEGO		3. Miejscowość	
1. Nazwa Budynek mieszkalny nr 12 (Kościuszki)	2. Czas powstania k. XIX w.		Gryfino	
8. Fotografia z opisem wskazującym orientację albo mapę z zaznaczeniem stanowiskiem archeologicznym			4. Adres	
				ul. Kościuszki nr 12
			6. Forma ochrony Plan miejscowy: Uchwała Nr XXXVI/492/01 Rady Miejskiej w Gryfinie z dnia 15 listopada 2001r., w sprawie uchwalenia zmiany w planie ogólnym zagospodarowania przestrzennego miasta Gryfino – rejon Starego Miasta 2 (2MW)	
			7. Opracowanie karty adresowej (autor, data i podpis) Piotr Górkiewicz, 12.2012	

GMINNA EWIDENCJA ZABYTKÓW DLA miasta GRYFINO

GEZ	KARTA ADRESOWA ZABYTKU NIERUCHOMEGO		3. Miejscowość
1. Nazwa Budynek mieszkalny nr 13 (Kościuszki)	2. Czas powstania k. XIX w.	Gryfino	
8. Fotografia z opisem wskazującym orientację albo mapę z zaznaczeniem stanowiskiem archeologicznym			4. Adres
			ul. Kościuszki nr 13
		5. Przynależność administracyjna	
		Województwo Zachodniopomorskie Powiat Gryfiński Gmina Gryfino	
		6. Forma ochrony Plan miejscowy: Uchwała Nr XXXVI/492/01 Rady Miejskiej w Gryfinie z dnia 15 listopada 2001r., w sprawie uchwalenia zmiany w planie ogólnym zagospodarowania przestrzennego miasta Gryfino – rejon Starego Miasta 2 (2.MW)	
		7. Opracowanie karty adresowej (autor, data i podpis) Piotr Górkiewicz, 12.2012	



GMINNA EWIDENCJA ZABYTKÓW DLA miasta GRYFINO

GEZ		KARTA ADRESOWA ZABYTKU NIERUCHOMEGO		3. Miejscowość
1. Nazwa		2. Czas powstania		Gryfino
Budynek mieszkalny nr 18 (Kościelna)		XIX/XX		
8. Fotografia z opisem wskazującym orientację albo mapę z zaznaczeniem stanowiskiem archeologicznym				4. Adres
				ul. Kościelna nr 18
				5. Przynależność administracyjna
		Województwo Zachodniopomorskie Powiat Gryfiński Gmina Gryfino		6. Forma ochrony
				Plan miejscowy: Uchwała Nr XXXVI/492/01 Rady Miejskiej w Gryfinie z dnia 15 listopada 2001r., w sprawie uchwalenia zmiany w planie ogólnym zagospodarowania przestrzennego miasta Gryfino – rejon Starego Miasta 2 (13. MW/UC/ch)
				7. Opracowanie karty adresowej (autor, data i podpis)
				Piotr Górkiewicz, 12.2012

GMINNA EWIDENCJA ZABYTKÓW DLA miasta GRYFINO

GEZ	KARTA ADRESOWA ZABYTKU NIERUCHOMEGO	3. Miejscowość
1. Nazwa Budynek mieszkalny nr 20 (Kościelna)	2. Czas powstania pocz. XX w.	Gryfino
		4. Adres ul. Kościelna nr 20
		5. Przynależność administracyjna Województwo Zachodniopomorskie Powiat Gryfiński Gmina Gryfino
		6. Forma ochrony Plan miejscowy: Uchwała Nr XXXVI/492/01 Rady Miejskiej w Gryfinie z dnia 15 listopada 2001r., w sprawie uchwalenia zmiany w planie ogólnym zagospodarowania przestrzennego miasta Gryfino – rejon Starego Miasta 2 (13. MW/UC/ch)
7. Opracowanie karty adresowej (autor, data i podpis) Piotr Górkiewicz, 12.2012		

GMINNA EWIDENCJA ZABYTKÓW DLA miasta GRYFINO

GEZ	KARTA ADRESOWA ZABYTKU NIERUCHOMEGO		3. Miejscowość
1. Nazwa Budynek mieszkalny nr 22 (Kościelna)	2. Czas powstania pocz. XX w.		Gryfino
8. Fotografia z opisem wskazującym orientację albo mapę z zaznaczeniem stanowiskiem archeologicznym			4. Adres ul. Kościelna nr 22 5. Przynależność administracyjna Województwo Zachodniopomorskie Powiat Gryfiński Gmina Gryfino 6. Forma ochrony Plan miejscowy: Uchwała Nr XXXVI/492/01 Rady Miejskiej w Gryfinie z dnia 15 listopada 2001r., w sprawie uchwalenia zmiany w planie ogólnym zagospodarowania przestrzennego miasta Gryfino – rejon Starego Miasta 2 (13. MW/UC/ch). 7. Opracowanie karty adresowej (autor, data i podpis) Piotr Górkiewicz, 12.2012
			

GMINNA EWIDENCJA ZABYTKÓW DLA miasta GRYFINO

GEZ	KARTA ADRESOWA ZABYTKU NIERUCHOMEGO		3. Miejscowość
1. Nazwa Budynek biblioteki	2. Czas powstania 2 poł. XIX w.	Gryfino	
8. Fotografia z opisem wskazującym orientację albo mapę z zaznaczeniem stanowiskiem archeologicznym			4. Adres
			ul. Kościelna nr 24
			5. Przynależność administracyjna Województwo Zachodniopomorskie Powiat Gryfiński Gmina Gryfino
			6. Forma ochrony Plan miejscowy: Uchwała Nr XXXVI/492/01 Rady Miejskiej w Gryfinie z dnia 15 listopada 2001r., w sprawie uchwalenia zmiany w planie ogólnym zagospodarowania przestrzennego miasta Gryfino – rejon Starego Miasta 2 (4.UPa/UPk/UC/ch).
			7. Opracowanie karty adresowej (autor, data i podpis) Piotr Górkiewicz, 12.2012

GMINNA EWIDENCJA ZABYTKÓW DLA miasta GRYFINO

GEZ	KARTA ADRESOWA ZABYTKU NIERUCHOMEGO		3. Miejscowość
1. Nazwa Budynek plebani przy Kościele Parafialnym Rzym.-Kat. pw. Narodzenia NMP	2. Czas powstania 2 połowa XIX w.	Gryfino	
8. Fotografia z opisem wskazującym orientację albo mapę z zaznaczeniem stanowiskiem archeologicznym			4. Adres
			ul. Kościelna nr 30
		5. Przynależność administracyjna	
		Województwo Zachodniopomorskie Powiat Gryfiński Gmina Gryfino	
		6. Forma ochrony Plan miejscowy: Uchwała Nr XXXVI/492/01 Rady Miejskiej w Gryfinie z dnia 15 listopada 2001r., w sprawie uchwalenia zmiany w planie ogólnym zagospodarowania przestrzennego miasta Gryfino – rejon Starego Miasta 2 (7.MN) 7. Opracowanie karty adresowej (autor, data i podpis) Piotr Górkiewicz, 12.2012	


GMINNA EWIDENCJA ZABYTKÓW DLA miasta GRYFINO

GEZ	KARTA ADRESOWA ZABYTKU NIERUCHOMEGO		3. Miejscowość
<p>1. Nazwa</p> <p>Dawny młyn, magazyn zbożowy, obmurowany kanał regulujący strumień wody częściowo zamurowany</p>	<p>2. Czas powstania</p> <p>Koniec XIX w.</p>	<p>Gryfino</p>	
<p>8. Fotografia z opisem wskazującym orientację albo mapę z zaznaczeniem stanowiskiem archeologicznym</p>			<p>4. Adres</p> <p>ul. Krzywoustego nr 2</p>
			<p>5. Przynależność administracyjna</p> <p>Województwo Zachodniopomorskie Powiat Gryfiński Gmina Gryfino</p>
			<p>6. Forma ochrony</p> <p>Plan miejscowy: Uchwała Nr XXXVI/491/01 Rady Miejskiej w Gryfinie z dnia 15 listopada 2001r., w sprawie uchwalenia zmiany w planie ogólnym zagospodarowania przestrzennego miasta Gryfino – rejon Starego Miasta 1 (13.UC/ch)</p>
			<p>7. Opracowanie karty adresowej (autor, data i podpis) Piotr Górkiewicz, 12.2012</p>

GMINNA EWIDENCJA ZABYTKÓW DLA miasta GRYFINO

GEZ		KARTA ADRESOWA ZABYTKU NIERUCHOMEGO		3. Miejscowość
1. Nazwa		2. Czas powstania		Gryfino
Budynek mieszkalny nr 6 (Łużycka)		pocz. XX w.		
8. Fotografia z opisem wskazującym orientację albo mapę z zaznaczeniem stanowiskiem archeologicznym				4. Adres
				ul. Łużycka nr 6
				5. Przynależność administracyjna
				Województwo Zachodniopomorskie
				Powiat Gryfiński
				Gmina Gryfino
				6. Forma ochrony
				Plan miejscowy: Uchwała Nr IX/89/07 Rady Miejskiej w Gryfinie z dnia 31 maja 2007r., w sprawie uchwalenia zmiany miejscowego planu zagospodarowania przestrzennego miasta Gryfino w rejonie C.W. Laguna.
				7. Opracowanie karty adresowej (autor, data i podpis)
				Piotr Górkiewicz, 12.2012

GMINNA EWIDENCJA ZABYTKÓW DLA miasta GRYFINO

GEZ	KARTA ADRESOWA ZABYTKU NIERUCHOMEGO	3. Miejscowość
1. Nazwa Budynek mieszkalny nr 20 (Łużycka)	2. Czas powstania Koniec XIX w.	Gryfino
8. Fotografia z opisem wskazującym orientację albo mapę z zaznaczeniem stanowiskiem archeologicznym		4. Adres ul. Łużycka nr 20
		5. Przynależność administracyjna Województwo Zachodniopomorskie Powiat Gryfiński Gmina Gryfino
		6. Forma ochrony Plan miejscowy: Uchwała Nr IX/89/07 Rady Miejskiej w Gryfinie z dnia 31 maja 2007r., w sprawie uchwalenia zmiany miejscowego planu zagospodarowania przestrzennego miasta Gryfino w rejonie C.W. Laguna (G5-52/12.MN.)
		7. Opracowanie karty adresowej (autor, data i podpis) Piotr Górkiewicz, 12.2012

GMINNA EWIDENCJA ZABYTKÓW DLA miasta GRYFINO

GEZ	KARTA ADRESOWA ZABYTKU NIERUCHOMEGO		3. Miejscowość
1. Nazwa	2. Czas powstania		Gryfino
Kamienica nr 20 (Niepodległości)	3-ćw, XIX w.		
8. Fotografia z opisem wskazującym orientację albo mapę z zaznaczeniem stanowiskiem archeologicznym			4. Adres
			ul. Niepodległości nr 20
			5. Przynależność administracyjna
			Województwo Zachodniopomorskie Powiat Gryfiński Gmina Gryfino
			6. Forma ochrony
			Uchwała Nr XLIX/529/10 Rady Miejskiej w Gryfinie z dnia 28 stycznia 2010r., w sprawie uchwalenia miejscowego planu zagospodarowania przestrzennego miasta Gryfino, w obrębach 3 i 5 miasta Gryfino – Park Miejski. (G3-55.MW.1)
			7. Opracowanie karty adresowej (autor, data i podpis) Piotr Górkiewicz, 12.2012

GMINNA EWIDENCJA ZABYTKÓW DLA miasta GRYFINO

GEZ	KARTA ADRESOWA ZABYTKU NIERUCHOMEGO		3. Miejscowość
1. Nazwa Kamienica nr 18 (Niepodległości)	2. Czas powstania 3-ćw, XIX w.		Gryfino
8. Fotografia z opisem wskazującym orientację albo mapę z zaznaczeniem stanowiskiem archeologicznym			4. Adres
			ul. Niepodległości nr 18
			5. Przynależność administracyjna Województwo Zachodniopomorskie Powiat Gryfiński Gmina Gryfino
			6. Forma ochrony Uchwała Nr XLIX/529/10 Rady Miejskiej w Gryfinie z dnia 28 stycznia 2010r., w sprawie uchwalenia miejscowego planu zagospodarowania przestrzennego miasta Gryfino, w obrębach 3 i 5 miasta Gryfino – Park Miejski. (G3-55.MW.1)
			7. Opracowanie karty adresowej (autor, data i podpis) Piotr Górkiewicz, 12.2012

GMINNA EWIDENCJA ZABYTKÓW DLA miasta GRYFINO

GEZ	KARTA ADRESOWA ZABYTKU NIERUCHOMEGO		3. Miejscowość
1. Nazwa	2. Czas powstania		Gryfino
Budynek Szpitala nr 5 (Parkowa)	1893 r.		
8. Fotografia z opisem wskazującym orientację albo mapę z zaznaczeniem stanowiskiem archeologicznym			4. Adres
<div style="display: flex; justify-content: space-around;">   </div>			ul. Parkowa nr 5
			5. Przynależność administracyjna
			Województwo Zachodniopomorskie Powiat Gryfiński Gmina Gryfino
			6. Forma ochrony
			Uchwała NR VII/104/03 Rady Miejskiej w Gryfinie z dnia 24 kwietnia 2003r., w sprawie uchwalenia zmiany w planie ogólnym zagospodarowania przestrzennego miasta Gryfino – dla obszaru położonego pomiędzy ulicami: Grunwaldzką, Sprzymierzonych, 1 Maja i Bolesława Chrobrego. (12 UZ)
			7. Opracowanie karty adresowej (autor, data i podpis)
			Piotr Górkiewicz, 12.2012

GMINNA EWIDENCJA ZABYTKÓW DLA miasta GRYFINO

GEZ	KARTA ADRESOWA ZABYTKU NIERUCHOMEGO		3. Miejscowość Gryfino
1. Nazwa Stacja Pomp (Pomorska)	2. Czas powstania XIX /XX w.		
8. Fotografia z opisem wskazującym orientację albo mapę z zaznaczeniem stanowiskiem archeologicznym 			4. Adres ul. Pomorska 5. Przynależność administracyjna Województwo Zachodniopomorskie Powiat Gryfiński Gmina Gryfino 6. Forma ochrony 7. Opracowanie karty adresowej (autor, data i podpis) Piotr Górkiewicz, 12.2012




GMINNA EWIDENCJA ZABYTKÓW DLA miasta GRYFINO

GEZ		KARTA ADRESOWA ZABYTKU NIERUCHOMEGO		3. Miejscowość
1. Nazwa		2. Czas powstania		Gryfino
Kaplica cmentarna		1911 r.		
8. Fotografia z opisem wskazującym orientację albo mapę z zaznaczeniem stanowiskiem archeologicznym				4. Adres
				ul. Pomorska
				5. Przynależność administracyjna
				Województwo Zachodniopomorskie Powiat Gryfiński Gmina Gryfino
				6. Forma ochrony Uchwała nr XXXV/458/05 Rady Miejskiej w Gryfinie w sprawie uchwalenia miejscowego planu zagospodarowania przestrzennego miasta i Gryfino w obrębach 1, 2, 3 miasta Gryfino. (G2-51.ZC)
				7. Opracowanie karty adresowej (autor, data i podpis) Piotr Górkiewicz, 12.2012

GMINNA EWIDENCJA ZABYTKÓW DLA miasta GRYFINO

GEZ	KARTA ADRESOWA ZABYTKU NIERUCHOMEGO		3. Miejscowość
1. Nazwa Kostnica	2. Czas powstania pocz. XX		Gryfino
8. Fotografia z opisem wskazującym orientację albo mapę z zaznaczeniem stanowiskiem archeologicznym			4. Adres
			ul. Pomorska
			5. Przynależność administracyjna
			Województwo Zachodniopomorskie Powiat Gryfiński Gmina Gryfino
			6. Forma ochrony Uchwała nr XXXV/458/05 Rady Miejskiej w Gryfinie w sprawie uchwalenia miejscowego planu zagospodarowania przestrzennego miasta i Gryfino w obrębach 1, 2, 3 miasta Gryfino. (G2-51.ZC)
			7. Opracowanie karty adresowej (autor, data i podpis) Piotr Górkiewicz, 12.2012
			

GMINNA EWIDENCJA ZABYTKÓW DLA miasta GRYFINO

GEZ	KARTA ADRESOWA ZABYTKU NIERUCHOMEGO		3. Miejscowość	
<p>1. Nazwa</p> <p>Budynek Urzędu Pocztowego wraz z przyległym terenem i budynkami gospodarczymi: I – Budynek Urzędu Pocztowego</p>	<p>2. Czas powstania</p> <p>1883 r.,</p>	<p>Gryfino</p>		
<p>8. Fotografia z opisem wskazującym orientację albo mapę z zaznaczeniem stanowiskiem archeologicznym</p>			<p>4. Adres</p>	
				<p>ul. Sprzymierzonych nr 2</p> <p>5. Przynależność administracyjna</p> <p>Województwo Zachodniopomorskie Powiat Gryfiński Gmina Gryfino</p>
		<p>6. Forma ochrony</p> <p>Wpis do rejestru zabytków. PSOZ/Sz-n/III/5340/288/93 z dnia 30 listopada 1993., pod nr 1249. Księgi rejestru zabytków województwa zachodniopomorskiego nr: A-924 Uchwała NR VII/104/03 Rady Miejskiej w Gryfinie z dnia 24 kwietnia 2003r., w sprawie uchwalenia zmiany w planie ogólnym zagospodarowania przestrzennego miasta Gryfino – dla obszaru położonego pomiędzy ulicami: Grunwaldzką, Sprzymierzonych, 1 Maja i Bolesława Chrobrego. (11 UA/Uk)</p> <p>7. Opracowanie karty adresowej (autor, data i podpis)</p> <p>Piotr Górkiewicz, 12.2012</p>		

GMINNA EWIDENCJA ZABYTKÓW DLA miasta GRYFINO

GEZ		KARTA ADRESOWA ZABYTKU NIERUCHOMEGO	3. Miejscowość
1. Nazwa	2. Czas powstania		Gryfino
Budynek Urzędu Pocztowego wraz z przyległym terenem i budynkami gospodarczymi: II – budynek gospodarczy	1883 r.,		
8. Fotografia z opisem wskazującym orientację albo mapę z zaznaczeniem stanowiskiem archeologicznym			4. Adres
			ul. Sprzymierzonych nr 2
			5. Przynależność administracyjna
			Województwo Zachodniopomorskie Powiat Gryfiński Gmina Gryfino
			6. Forma ochrony
			Wpis do rejestru zabytków. PSOZ/Sz-n/III/5340/288/93 z dnia 30 listopada 1993., pod nr 1249. Księgi rejestru zabytków województwa zachodniopomorskiego nr: A-924 Uchwała NR VII/104/03 Rady Miejskiej w Gryfinie z dnia 24 kwietnia 2003r., w sprawie uchwalenia zmiany w planie ogólnym zagospodarowania przestrzennego miasta Gryfino – dla obszaru położonego pomiędzy ulicami: Grunwaldzką, Sprzymierzonych, 1 Maja i Bolesława Chrobrego. (11 UA/Uk)
			7. Opracowanie karty adresowej (autor, data i podpis)
			Piotr Górkiewicz, 12.2012

GMINNA EWIDENCJA ZABYTKÓW DLA miasta GRYFINO

GEZ	KARTA ADRESOWA ZABYTKU NIERUCHOMEGO		3. Miejscowość
1. Nazwa Budynek Starostwa Powiatowego (dawniej szkoła)	2. Czas powstania XIX/XX w.		Gryfino
8. Fotografia z opisem wskazującym orientację albo mapę z zaznaczeniem stanowiskiem archeologicznym			4. Adres ul. <u>Sprzymierzonych nr 4</u> 5. Przynależność administracyjna Województwo Zachodniopomorskie Powiat Gryfiński Gmina Gryfino 6. Forma ochrony Plan miejscowy: Uchwała Nr VII/104/03 Rady Miejskiej w Gryfinie z dnia 2003r., w sprawie uchwalenia zmiany w planie ogólnym zagospodarowania przestrzennego miasta Gryfino – dla obszaru położonego pomiędzy ulicami Grunwaldzką, Sprzymierzonych, 1Maja i Bolesława Chrobrego (11 UA/Uk) 7. Opracowanie karty adresowej (autor, data i podpis) Piotr Górkiewicz, 12.2012
			


GMINNA EWIDENCJA ZABYTKÓW DLA miasta GRYFINO

GEZ	KARTA ADRESOWA ZABYTKU NIERUCHOMEGO		3. Miejscowość
1. Nazwa Budynek mieszkalny nr 7 (Sprzymierzonych)	2. Czas powstania XIX/XXw		Gryfino
8. Fotografia z opisem wskazującym orientację albo mapę z zaznaczeniem stanowiskiem archeologicznym			4. Adres
			ul. Sprzymierzonych nr 7
			
			6. Forma ochrony Plan miejscowy: Uchwała Nr VII/104/03 Rady Miejskiej w Gryfinie z dnia 2003r., w sprawie uchwalenia zmiany w planie ogólnym zagospodarowania przestrzennego miasta Gryfino – dla obszaru położonego pomiędzy ulicami Grunwaldzką, Sprzymierzonych, 1Maja i Bolesława Chrobrego (10 UO/UZ/UA)
			7. Opracowanie karty adresowej (autor, data i podpis) Piotr Górkiewicz, 12.2012

GMINNA EWIDENCJA ZABYTKÓW DLA miasta GRYFINO

GEZ	KARTA ADRESOWA ZABYTKU NIERUCHOMEGO		3. Miejscowość Gryfino
1. Nazwa Budynek mieszkalny nr 11 (Grunwaldzka)	2. Czas powstania XIX/XX w		4. Adres ul. Grunwaldzka nr 11 5. Przynależność administracyjna Województwo Zachodniopomorskie Powiat Gryfiński Gmina Gryfino
8. Fotografia z opisem wskazującym orientację albo mapę z zaznaczeniem stanowiskiem archeologicznym 			6. Forma ochrony Uchwała Nr.V/64/07 Rady Miejskiej w Gryfinie z dnia 15 marca 2007r., w sprawie zmiany miejscowego planu zagospodarowania przestrzennego miasta Gryfino dla obszaru położonego pomiędzy ulicami: Grunwaldzką, Sprzymierzonych, 1 Maja i Bolesława Chrobrego. (1.9 MW,U) 7. Opracowanie karty adresowej (autor, data i podpis) Piotr Górkiewicz, 12.2012 

GMINNA EWIDENCJA ZABYTKÓW DLA miasta GRYFINO

GEZ	KARTA ADRESOWA ZABYTKU NIERUCHOMEGO		3. Miejscowość
1. Nazwa Budynek mieszkalny nr 2 (Szczecińska)	2. Czas powstania XIX/XX		Gryfino
8. Fotografia z opisem wskazującym orientację albo mapę z zaznaczeniem stanowiskiem archeologicznym			4. Adres
			ul. Szczecińska 2
			
			5. Przynależność administracyjna
			Województwo Zachodniopomorskie Powiat Gryfiński Gmina Gryfino
			6. Forma ochrony
			Plan miejscowy: Uchwała Nr XXXV/458/05 Rady Miejskiej w Gryfinie z dnia 28 kwietnia 2005r., w sprawie uchwalenia miejscowego planu zagospodarowania przestrzennego miasta Gryfino w obrębach nr 1,2 i 3 miasta Gryfino. (G3- 51.MW.9)
			7. Opracowanie karty adresowej (autor, data i podpis) Piotr Górkiewicz, 12.2012



GMINNA EWIDENCJA ZABYTKÓW DLA miasta GRYFINO

GEZ	KARTA ADRESOWA ZABYTKU NIERUCHOMEGO		3. Miejscowość
1. Nazwa Budynek mieszkalny nr 13 (Szczecińska)	2. Czas powstania 2 poł. XIXw.		Gryfino
8. Fotografia z opisem wskazującym orientację albo mapę z zaznaczeniem stanowiskiem archeologicznym			4. Adres
			
			ul. Szczecińska nr 13
			5. Przynależność administracyjna
			Województwo Zachodniopomorskie Powiat Gryfiński Gmina Gryfino
			6. Forma ochrony
			Plan miejscowy: Uchwała Nr XXXV/458/05 Rady Miejskiej w Gryfinie z dnia 28 kwietnia 2005r., w sprawie uchwalenia miejscowego planu zagospodarowania przestrzennego miasta Gryfino w obrębach nr 1,2 i 3 miasta Gryfino. (G3-51.MW.7)
			7. Opracowanie karty adresowej (autor, data i podpis)
			Piotr Górkiewicz, 12.2012


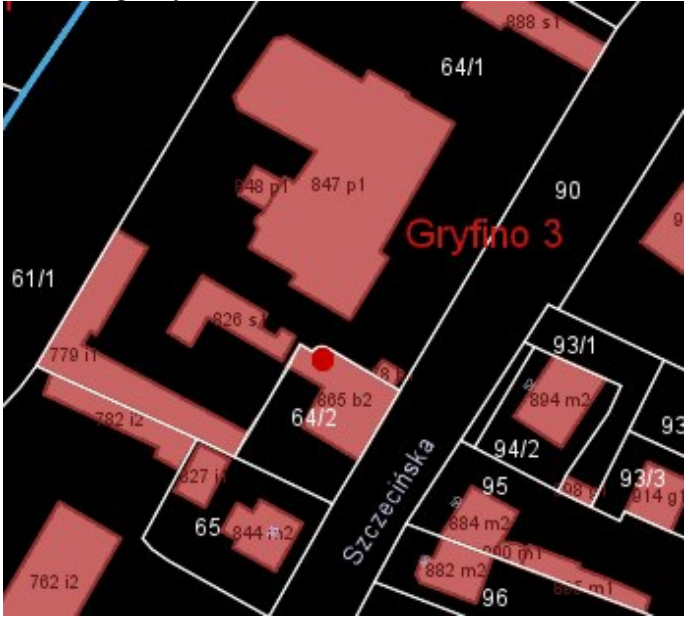
GMINNA EWIDENCJA ZABYTKÓW DLA miasta GRYFINO

GEZ	KARTA ADRESOWA ZABYTKU NIERUCHOMEGO		3. Miejscowość	
1. Nazwa Budynek mieszkalny nr 42 (Szczecińska)	2. Czas powstania pocz. XX w.		Gryfino	
8. Fotografia z opisem wskazującym orientację albo mapę z zaznaczeniem stanowiskiem archeologicznym			4. Adres	
				ul. Szczecińska nr 42
			5. Przynależność administracyjna Województwo Zachodniopomorskie Powiat Gryfiński Gmina Gryfino	6. Forma ochrony Uchwała nr XXXV/458/05 Rady Miejskiej w Gryfinie w sprawie uchwalenia miejscowego planu zagospodarowania przestrzennego miasta i Gryfino w obrębach 1, 2, 3 miasta Gryfino. (G3-51. MN.3)
			7. Opracowanie karty adresowej (autor, data i podpis) Piotr Górkiewicz, 12.2012	


GMINNA EWIDENCJA ZABYTKÓW DLA miasta GRYFINO

GEZ		KARTA ADRESOWA ZABYTKU NIERUCHOMEGO		3. Miejscowość
1. Nazwa		2. Czas powstania		Gryfino
Zespół budynków rzeźni: I – bud. administracyjno - mieszkalny		Początek XX w.		
8. Fotografia z opisem wskazującym orientację albo mapę z zaznaczeniem stanowisk archeologicznym				4. Adres
				ul. Szczecińska nr 37
				5. Przynależność administracyjna
				Województwo Zachodniopomorskie Powiat Gryfiński Gmina Gryfino
				6. Forma ochrony Rejestr zabytków Nr. A-91, data 19.02.2002r. Plan miejscowy: Uchwała Nr XXXV/458/05 Rady Miejskiej w Gryfinie z dnia 28 kwietnia 2005r., w sprawie uchwalenia miejscowego planu zagospodarowania przestrzennego miasta Gryfino w obrębach nr 1,2 i 3 miasta Gryfino.
				7. Opracowanie karty adresowej (autor, data i podpis) Piotr Górkiewicz, 12.2012

GMINNA EWIDENCJA ZABYTKÓW DLA miasta GRYFINO

GEZ	KARTA ADRESOWA ZABYTKU NIERUCHOMEGO		3. Miejscowość
1. Nazwa Zespół budynków rzeźni: II – bud. adm.	2. Czas powstania Początek XX w	Gryfino	
8. Fotografia z opisem wskazującym orientację albo mapę z zaznaczeniem stanowiskiem archeologicznym 			4. Adres ul. Szczecińska nr 37 5. Przynależność administracyjna Województwo Zachodniopomorskie Powiat Gryfiński Gmina Gryfino
			6. Forma ochrony Rejestr zabytków Nr. A-91, data 19.02.2002r. Plan miejscowy: Uchwała Nr XXXV/458/05 Rady Miejskiej w Gryfinie z dnia 28 kwietnia 2005r., w sprawie uchwalenia miejscowego planu zagospodarowania przestrzennego miasta Gryfino w obrębach nr 1,2 i 3 miasta Gryfino.
			7. Opracowanie karty adresowej (autor, data i podpis) Piotr Górkiewicz, 12.2012

GMINNA EWIDENCJA ZABYTKÓW DLA miasta GRYFINO

GEZ	KARTA ADRESOWA ZABYTKU NIERUCHOMEGO		3. Miejscowość Gryfino
1. Nazwa Zespół budynków rzeźni: III – wartownia.	2. Czas powstania Początek XX w		
8. Fotografia z opisem wskazującym orientację albo mapę z zaznaczeniem stanowiskiem archeologicznym 			4. Adres ul. Szczecińska nr 37 5. Przynależność administracyjna Województwo Zachodniopomorskie Powiat Gryfiński Gmina Gryfino
		6. Forma ochrony Rejestr zabytków Nr. A-91, data 19.02.2002r. Plan miejscowy: Uchwała Nr XXXV/458/05 Rady Miejskiej w Gryfinie z dnia 28 kwietnia 2005r., w sprawie uchwalenia miejscowego planu zagospodarowania przestrzennego miasta Gryfino w obrębach nr 1,2 i 3 miasta Gryfino.	
		7. Opracowanie karty adresowej (autor, data i podpis) Piotr Górkiewicz, 12.2012	


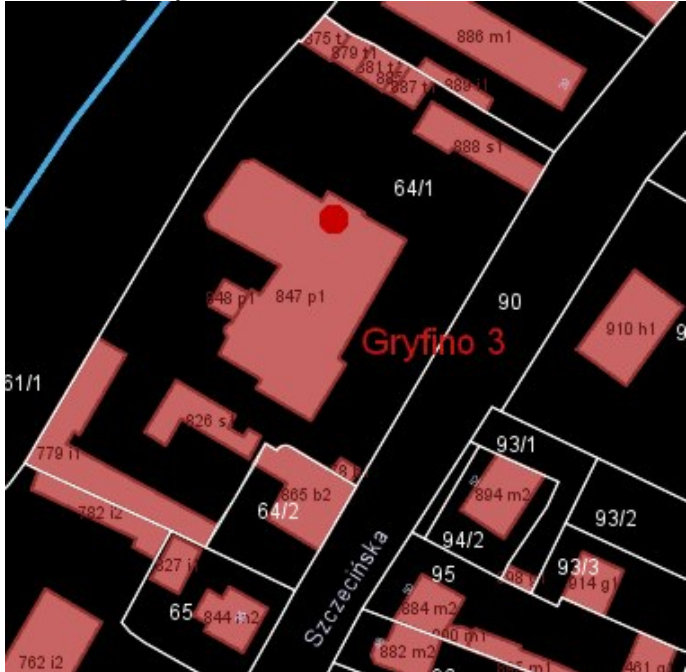
GMINNA EWIDENCJA ZABYTKÓW DLA miasta GRYFINO

GEZ	KARTA ADRESOWA ZABYTKU NIERUCHOMEGO		3. Miejscowość
1. Nazwa Zespół budynków rzeźni: IV – hala uboju	2. Czas powstania Początek XX w		Gryfino
8. Fotografia z opisem wskazującym orientację albo mapę z zaznaczeniem stanowiskiem archeologicznym			4. Adres
			ul. Szczecińska nr 37
			
			6. Forma ochrony Rejestr zabytków Nr. A-91, data 19.02.2002r. Plan miejscowy: Uchwała Nr XXXV/458/05 Rady Miejskiej w Gryfinie z dnia 28 kwietnia 2005r., w sprawie uchwalenia miejscowego planu zagospodarowania przestrzennego miasta Gryfino w obrębach nr 1,2 i 3 miasta Gryfino.
			7. Opracowanie karty adresowej (autor, data i podpis) Piotr Górkiewicz, 12.2012

GMINNA EWIDENCJA ZABYTKÓW DLA miasta GRYFINO

GEZ	KARTA ADRESOWA ZABYTKU NIERUCHOMEGO		3. Miejscowość
1. Nazwa Zespół budynków rzeźni: V – hala wyrchów wędliniarskich	2. Czas powstania Początek XX w		Gryfino
8. Fotografia z opisem wskazującym orientację albo mapę z zaznaczeniem stanowiskiem archeologicznym			4. Adres
			ul. Szczecińska nr 37
			
			7. Opracowanie karty adresowej (autor, data i podpis) Piotr Górkiewicz, 12.2012


GMINNA EWIDENCJA ZABYTKÓW DLA miasta GRYFINO

GEZ	KARTA ADRESOWA ZABYTKU NIERUCHOMEGO		3. Miejscowość
1. Nazwa Zespół budynków rzeźni: VI – hala rozbioru	2. Czas powstania Początek XX w		Gryfino
8. Fotografia z opisem wskazującym orientację albo mapę z zaznaczeniem stanowiskiem archeologicznym			4. Adres
			
			ul. Szczecińska nr 37
			5. Przynależność administracyjna Województwo Zachodniopomorskie Powiat Gryfiński Gmina Gryfino
			6. Forma ochrony Rejestr zabytków Nr. A-91, data 19.02.2002r. Plan miejscowy: Uchwała Nr XXXV/458/05 Rady Miejskiej w Gryfinie z dnia 28 kwietnia 2005r., w sprawie uchwalenia miejscowego planu zagospodarowania przestrzennego miasta Gryfino w obrębach nr 1,2 i 3 miasta Gryfino.
			7. Opracowanie karty adresowej (autor, data i podpis) Piotr Górkiewicz, 12.2012


GMINNA EWIDENCJA ZABYTKÓW DLA miasta GRYFINO

GEZ	KARTA ADRESOWA ZABYTKU NIERUCHOMEGO		3. Miejscowość
1. Nazwa Zespół budynków rzeźni: VII – magazyn	2. Czas powstania Początek XX w		Gryfino
8. Fotografia z opisem wskazującym orientację albo mapę z zaznaczeniem stanowiskiem archeologicznym 			4. Adres ul. Szczecińska nr 37
			5. Przynależność administracyjna Województwo Zachodniopomorskie Powiat Gryfiński Gmina Gryfino
			6. Forma ochrony Rejestr zabytków Nr. A-91, data 19.02.2002r. Plan miejscowy: Uchwała Nr XXXV/458/05 Rady Miejskiej w Gryfinie z dnia 28 kwietnia 2005r., w sprawie uchwalenia miejscowego planu zagospodarowania przestrzennego miasta Gryfino w obrębach nr 1,2 i 3 miasta Gryfino.
			7. Opracowanie karty adresowej (autor, data i podpis) Piotr Górkiewicz, 12.2012

GMINNA EWIDENCJA ZABYTKÓW DLA miasta GRYFINO

GEZ	KARTA ADRESOWA ZABYTKU NIERUCHOMEGO		3. Miejscowość
1. Nazwa Zespół budynków rzeźni: VIII – kotłownia	2. Czas powstania Początek XX w	Gryfino	
8. Fotografia z opisem wskazującym orientację albo mapę z zaznaczeniem stanowiskiem archeologicznym			4. Adres
			ul. Szczecińska nr 37
		5. Przynależność administracyjna Województwo Zachodniopomorskie Powiat Gryfiński Gmina Gryfino	
		6. Forma ochrony Rejestr zabytków Nr. A-91, data 19.02.2002r. Plan miejscowy: Uchwała Nr XXXV/458/05 Rady Miejskiej w Gryfinie z dnia 28 kwietnia 2005r., w sprawie uchwalenia miejscowego planu zagospodarowania przestrzennego miasta Gryfino w obrębach nr 1,2 i 3 miasta Gryfino.	
		7. Opracowanie karty adresowej (autor, data i podpis) Piotr Górkiewicz, 12.2012	

GMINNA EWIDENCJA ZABYTKÓW DLA miasta GRYFINO

GEZ	KARTA ADRESOWA ZABYTKU NIERUCHOMEGO		3. Miejscowość
1. Nazwa Zespół budynków rzeźni: IX – wieża ciśnień	2. Czas powstania Początek XX w		Gryfino
8. Fotografia z opisem wskazującym orientację albo mapę z zaznaczeniem stanowiskiem archeologicznym			4. Adres
			ul. Szczecińska nr 37
			
			7. Opracowanie karty adresowej (autor, data i podpis) Piotr Górkiewicz, 12.2012

GMINNA EWIDENCJA ZABYTKÓW DLA miasta GRYFINO

GEZ	KARTA ADRESOWA ZABYTKU NIERUCHOMEGO		3. Miejscowość
1. Nazwa Zespół budynków rzeźni: X – hala rozbioru	2. Czas powstania Początek XX w		Gryfino
8. Fotografia z opisem wskazującym orientację albo mapę z zaznaczeniem stanowiskiem archeologicznym			4. Adres ul. Szczecińska nr 37
			5. Przynależność administracyjna Województwo Zachodniopomorskie Powiat Gryfiński Gmina Gryfino
			6. Forma ochrony Rejestr zabytków Nr. A-91, data 19.02.2002r. Plan miejscowy: Uchwała Nr XXXV/458/05 Rady Miejskiej w Gryfinie z dnia 28 kwietnia 2005r., w sprawie uchwalenia miejscowego planu zagospodarowania przestrzennego miasta Gryfino w obrębach nr 1,2 i 3 miasta Gryfino.
			7. Opracowanie karty adresowej (autor, data i podpis) Piotr Górkiewicz, 12.2012

GMINNA EWIDENCJA ZABYTKÓW DLA miasta GRYFINO

GEZ		KARTA ADRESOWA ZABYTKU NIERUCHOMEGO		3. Miejscowość
1. Nazwa		2. Czas powstania		Gryfino
Mury obronne: odcinek – I, płn. wsch. strona miasta, przy ul. Niepodległości		Ok. 1300, XIV-XVw.		
8. Fotografia z opisem wskazującym orientację albo mapę z zaznaczeniem stanowiskiem archeologicznym				4. Adres
				ul. Niepodległości
				5. Przynależność administracyjna
				Województwo Zachodniopomorskie Powiat Gryfiński Gmina Gryfino
				6. Forma ochrony Rejestr zabytków WKZ Nr 325 data 1959r. Uchwała NR VII/104/03 Rady Miejskiej w Gryfinie z dnia 24 kwietnia 2003r., w sprawie uchwalenia zmiany w planie ogólnym zagospodarowania przestrzennego miasta Gryfino – dla obszaru położonego pomiędzy ulicami: Grunwaldzką, Sprzymierzonych, 1 Maja i Bolesława Chrobrego. (02 KUD)
				7. Opracowanie karty adresowej (autor, data i podpis) Piotr Górkiewicz, 12.2012


GMINNA EWIDENCJA ZABYTKÓW DLA miasta GRYFINO

GEZ		KARTA ADRESOWA ZABYTKU NIERUCHOMEGO		3. Miejscowość
1. Nazwa	2. Czas powstania			Gryfino
Mury obronne: odcinek – II , płd. wsch. strona miasta, w sąsiedztwie parku i Bramy Bańskiej	Ok. 1300, XIV-XVw.			
8. Fotografia z opisem wskazującym orientację albo mapę z zaznaczeniem stanowiskiem archeologicznym				4. Adres
				ul. Parkowa
				5. Przynależność administracyjna
				Województwo Zachodniopomorskie Powiat Gryfiński Gmina Gryfino
				6. Forma ochrony
				Rejestr zabytków WKZ Nr 325 data 1959r. Uchwała NR XLIX/529/10 Rady Miejskiej w Gryfinie z dnia 2010r., w sprawie uchwalenia miejscowego planu zagospodarowania przestrzennego miasta Gryfino, w obrębach 3 i 5 miasta Gryfino – Park Miejski. (G3-55.KP.21)
				7. Opracowanie karty adresowej (autor, data i podpis)
				Piotr Górkiewicz, 12.2012

GMINNA EWIDENCJA ZABYTKÓW DLA miasta GRYFINO

GEZ		KARTA ADRESOWA ZABYTKU NIERUCHOMEGO		3. Miejscowość
1. Nazwa	2. Czas powstania			Gryfino
Mury obronne: odcinek – III , południowa strona miasta od Bramy Bańskiej do ul. Kościelnej	Ok. 1300, XIV-XVw.			
8. Fotografia z opisem wskazującym orientację albo mapę z zaznaczeniem stanowiskiem archeologicznym				4. Adres
				ul. Kościelna - Chrobrego
				5. Przynależność administracyjna
				Województwo Zachodniopomorskie Powiat Gryfiński Gmina Gryfino
				6. Forma ochrony
				Rejestr zabytków WKZ Nr 325 data 1959r. Uchwała nr XXXVI/492/01 Rady Miejskiej w Gryfinie z dnia 15 listopada 2001r., w sprawie uchwalenia zmiany w planie ogólnym zagospodarowania przestrzennego miasta Gryfino – rejon Starego Miasta 2 (17KPe)
				7. Opracowanie karty adresowej (autor, data i podpis)
				Piotr Górkiewicz, 12.2012


GMINNA EWIDENCJA ZABYTKÓW DLA miasta GRYFINO

GEZ		KARTA ADRESOWA ZABYTKU NIERUCHOMEGO		3. Miejscowość
1. Nazwa	2. Czas powstania			Gryfino
Mury obronne: odcinek – IV , południowa strona miasta od ul. Kościelnej w kierunku zachodnim	Ok. 1300, XIV-XVw.			
8. Fotografia z opisem wskazującym orientację albo mapę z zaznaczeniem stanowiskiem archeologicznym				4. Adres
				ul. Kościelna
				5. Przynależność administracyjna
				Województwo Zachodniopomorskie Powiat Gryfiński Gmina Gryfino
				6. Forma ochrony
				Rejestr zabytków WKZ Nr 325 data 1959r. Uchwała nr XXXVI/492/01 Rady Miejskiej w Gryfinie z dnia 15 listopada 2001r., w sprawie uchwalenia zmiany w planie ogólnym zagospodarowania przestrzennego miasta Gryfino – rejon Starego Miasta 2. (16 KPe)
				7. Opracowanie karty adresowej (autor, data i podpis)
				Piotr Górkiewicz, 12.2012


GMINNA EWIDENCJA ZABYTKÓW DLA miasta GRYFINO

GEZ	KARTA ADRESOWA ZABYTKU NIERUCHOMEGO		3. Miejscowość
1. Nazwa Mury obronne: odcinek – V, południowa strona miasta	2. Czas powstania Ok. 1300, XIV-XVw.	Gryfino	
8. Fotografia z opisem wskazującym orientację albo mapę z zaznaczeniem stanowiskiem archeologicznym		4. Adres ul. Kościelna	
		5. Przynależność administracyjna Województwo Zachodniopomorskie Powiat Gryfiński Gmina Gryfino	
		6. Forma ochrony Rejestr zabytków WKZ Nr 325 data 1959r. Uchwała nr XXXVI/492/01 Rady Miejskiej w Gryfinie z dnia 15 listopada 2001r., w sprawie uchwalenia zmiany w planie ogólnym zagospodarowania przestrzennego miasta Gryfino – rejon Starego Miasta 2. (16 KPc)	
		7. Opracowanie karty adresowej (autor, data i podpis) Piotr Górkiewicz, 12.2012	



GMINNA EWIDENCJA ZABYTKÓW DLA miasta GRYFINO

GEZ		KARTA ADRESOWA ZABYTKU NIERUCHOMEGO	3. Miejscowość
1. Nazwa	2. Czas powstania		Gryfino
Mury obronne: odcinek – VI, południowo – zachodnia strona miasta	Ok. 1300, XIV-XVw.		
8. Fotografia z opisem wskazującym orientację albo mapę z zaznaczeniem stanowiskiem archeologicznym			4. Adres ul. -
			5. Przynależność administracyjna
			Województwo Zachodniopomorskie Powiat Gryfiński Gmina Gryfino
			6. Forma ochrony Rejestr zabytków WKZ Nr 325 data 1959r. Uchwała nr XXXVI/492/01 Rady Miejskiej w Gryfinie z dnia 15 listopada 2001r., w sprawie uchwalenia zmiany w planie ogólnym zagospodarowania przestrzennego miasta Gryfino – rejon Starego Miasta 2. (15 KPe, 16 KPe)
			7. Opracowanie karty adresowej (autor, data i podpis) Piotr Górkiwicz, 12.2012


GMINNA EWIDENCJA ZABYTKÓW DLA miasta GRYFINO

GEZ		KARTA ADRESOWA ZABYTKU NIERUCHOMEGO	3. Miejscowość
1. Nazwa	2. Czas powstania		Gryfino
Mury obronne: odcinek – VII, północna strona miasta (przy wyjeździe w kierunku Szczecina)	Ok. 1300, XIV-XVw.		
8. Fotografia z opisem wskazującym orientację albo mapę z zaznaczeniem stanowiskiem archeologicznym			4. Adres
			ul. B. Chrobrego
			5. Przynależność administracyjna
			Województwo Zachodniopomorskie Powiat Gryfiński Gmina Gryfino
			6. Forma ochrony Rejestr zabytków WKZ Nr 325 data 1959r. Uchwała nr XXXVI/491/01 Rady Miejskiej w Gryfinie z dnia 15 listopada 2001 r., w sprawie ogólnym zagospodarowania przestrzennego miasta Gryfino – rejon Starego Miasta 1. (16 KPe)
			7. Opracowanie karty adresowej (autor, data i podpis) Piotr Górkiewicz, 12.2012

GMINNA EWIDENCJA ZABYTKÓW DLA miasta GRYFINO

GEZ	KARTA ADRESOWA ZABYTKU NIERUCHOMEGO		3. Miejscowość
1. Nazwa Mury obronne: odcinek – Brama Bańska	2. Czas powstania Ok. 1300, poł. XV w..		Gryfino
8. Fotografia z opisem wskazującym orientację albo mapę z zaznaczeniem stanowiskiem archeologicznym			4. Adres
			ul. Niepodległości
			5. Przynależność administracyjna Województwo Zachodniopomorskie Powiat Gryfiński Gmina Gryfino
			6. Forma ochrony Rejestr zabytków WKZ Nr 325 data 1959r. Uchwała Nr.XLIX/529/10 Rady Miejskiej w Gryfinie z dnia 28 stycznia 2010r., w sprawie uchwalenia miejscowego planu zagospodarowania przestrzennego miasta Gryfino, obrębach 3 i 5 miasta Gryfino – Park Miejski (G3-55.U.30)
			7. Opracowanie karty adresowej (autor, data i podpis) Piotr Górkiewicz, 12.2012

GMINNA EWIDENCJA ZABYTKÓW DLA miasta GRYFINO

GEZ	KARTA ADRESOWA ZABYTKU NIERUCHOMEGO		3. Miejscowość	
1. Nazwa Budynek po fabryczny	2. Czas powstania Koniec XIX w.	Gryfino		
8. Fotografia z opisem wskazującym orientację albo mapę z zaznaczeniem stanowiskiem archeologicznym		4. Adres		
				4. Adres
				ul. Łokietka 5. Przynależność administracyjna Województwo Zachodniopomorskie Powiat Gryfiński Gmina Gryfino
		6. Forma ochrony Uchwała Nr XLIX/529/10 Rady Miejskiej w Gryfinie z dnia 28 stycznia 2010r., w sprawie uchwalenia miejscowego planu zagospodarowania przestrzennego miasta Gryfino, w obrębach 3 i 5 miasta Gryfino – Park Miejski. (G5-55.U.37)		
		7. Opracowanie karty adresowej (autor, data i podpis) Piotr Górkiewicz, 12.2012		

GMINNA EWIDENCJA ZABYTKÓW DLA miasta GRYFINO

Wykaz stanowisk archeologicznych w ramach strefy „W.II.”:

Gryfino, stan. 19 (AZP: 34-05/26)
Gryfino, stan. 20 (AZP: 34-05/27)
Gryfino, stan. 21 (AZP: 34-03/28)
Gryfino, stan. 46 (AZP: 34-05/53)
Gryfino, stan. 54 (AZP: 35-05/24)
Gryfino, stan. 55 (AZP: 35-05/25)

Wykaz stanowisk archeologicznych w ramach strefy „W.III”:

Gryfino, stan. 1 (AZP: 34-05/8)
Gryfino, stan. 2 (AZP: 34-05/9)
Gryfino, stan. 3 (AZP: 34-05/10)
Gryfino, stan. 4 (AZP: 34-05/11)
Gryfino, stan. 5 (AZP: 34-05/12)
Gryfino, stan. 9 (AZP: 34-05/16)
Gryfino, stan. 10 (AZP: 34-05/17)
Gryfino, stan. 11 (AZP: 34-05/18)
Gryfino, stan. 13 (AZP: 34-05/20)
Gryfino, stan. 14 (AZP: 34-05/21)
Gryfino, stan. 15 (AZP: 34-05/22)
Gryfino, stan. 16 (AZP: 34-05/23)
Gryfino, stan. 17 (AZP: 34-05/24)
Gryfino, stan. 18 (AZP: 34-05/25)
Gryfino, stan. 23 (AZP: 23-05/30)
Gryfino, stan. 28 (AZP: 34-05/35)
Gryfino, stan. 39 (AZP: 34-05/46)
Gryfino, stan. 42 (AZP: 34-05/49)
Gryfino, stan. 43 (AZP: 34-05/50)
Gryfino, stan. 44 (AZP: 44-05/51)
Gryfino, stan. 47 (AZP: 34-05/54)
Gryfino, stan. 50 (AZP: 34-05/57)

GMINNA EWIDENCJA ZABYTKÓW DLA miasta GRYFINO

Gryfino, stan. 52 (AZP: 34-05/59)

Gryfino, stan. 53 (AZP: 34-05/60)

Gryfino, stan. 4 (AZP: 33-05/29)

Gryfino, stan. 10 (AZP: 33-05/35)