









Pn-76.P/S/U

OZNACZENIA

-  granica planu
-  linie rozgraniczające tereny o różnych przeznaczeniach
-  nieprzekraczalne linie zabudowy
-  symbol obrębu geodezyjnego Pniewo gm. Gryfino
-  numer planu miejscowego
-  teren zabudowy produkcyjno-magazynowej, składów i zabudowy usługowej
-  strefa z zakazem zabudowy – obowiązująca do czasu przebudowy lub likwidacji linii elektroenergetycznej 15 kV

 napowietrzne linie energetyczne 15 kV – możliwe do przebudowy lub likwidacji (skablowania)

Miejscowy plan zagospodarowania przestrzennego działek nr 4/1, 7/1, 7/3, 7/4, 7/5 i 7/6 w obrębie Pniewo

skala 1:1000